

# RÈGLEMENT DE ZONAGE

#389-2006



RÉGION DE J. ARMAND BOMBARDIER  
**Val-Saint-François**  
Municipalité Régionale de Comté

*Amendements intégrés*

<i>Règlements</i>	<i>Entrée en vigueur</i>	<i>Date</i>
<i>402-2007</i>	<i>14 janvier 2008</i>	<i>5 juin 2008</i>
<i>406-2008</i>	<i>5 octobre 2009</i>	
<i>410-2009</i>	<i>2 novembre 2009</i>	
<i>414-2010</i>	<i>9 août 2010</i>	
<i>425-2011</i>	<i>19 septembre 2011</i>	<i>8 novembre 2011</i>
<i>436-2013</i>	<i>27 février 2013</i>	<i>23 septembre 2013</i>
<i>450-2015</i>	<i>9 février 2016</i>	<i>21 décembre 2016</i>
<i>455-2016</i>	<i>8 septembre 2016</i>	<i>28 septembre 2016</i>
<i>456-2016</i>	<i>8 septembre 2016</i>	<i>28 septembre 2016</i>
<i>460-2016</i>	<i>7 mars 2017</i>	<i>3 mai 2017</i>
<i>478-2018</i>	<i>14 août 2018</i>	<i>15 novembre 2018</i>
<i>482-2018</i>	<i>21 février 2019</i>	<i>12 avril 2019</i>
<i>488-2019</i>	<i>14 octobre 2020</i>	<i>17 décembre 2020</i>
<i>2022-04</i>	<i>16 septembre 2022</i>	<i>9 novembre 2022</i>

## TABLE DES MATIÈRES

<b>CHAPITRE 1 - DISPOSITIONS DÉCLARATOIRES ET INTERPRÉTATIVES .....</b>	<b>1</b>
<b>SECTION 1 DISPOSITIONS DÉCLARATOIRES.....</b>	<b>1</b>
1.1 Titre .....	1
1.2 Territoire assujetti.....	1
1.3 Autres lois applicables .....	1
1.4 Abrogation des règlements antérieurs .....	1
1.5 Plan de zonage .....	1
<b>SECTION 2 - DISPOSITIONS INTERPRÉTATIVES .....</b>	<b>2</b>
1.6 Système de mesures .....	2
1.7 Divergence entre les règlements de zonage, de lotissement et de construction .....	2
1.8 Répartition du territoire municipal en zones.....	2
1.9 Interprétation des tableaux.....	2
1.10 Définitions.....	2
Schéma des cours.....	25
Schéma des constructions .....	26
<b>CHAPITRE 2 - DISPOSITIONS ADMINISTRATIVES .....</b>	<b>27</b>
2.1 Application du règlement.....	27
2.2 Pouvoir de la personne en charge de l'application .....	27
2.3 Interventions assujetties.....	27
2.4 Infraction et pénalité.....	27
2.5 Recours civils .....	28
<b>CHAPITRE 3 - DISPOSITIONS RELATIVES AUX DROITS ACQUIS.....</b>	<b>29</b>
3.1 Droits acquis généraux .....	29
3.2 Cessation d'un usage dérogatoire .....	29
3.3 Remplacement d'un usage dérogatoire .....	29
3.4 Extension de l'usage dérogatoire d'un terrain ou d'une construction .....	30
3.5 Agrandissement ou modification d'une construction dérogatoire .....	30
3.6 Remplacement d'une construction dérogatoire .....	30
3.7 Bâtiments d'élevage dérogatoire.....	31
3.8 Installation d'élevage à forte charge d'odeur dérogatoire sinistrée ou abandonnée .....	31
3.9 Installation d'élevage à forte charge d'odeur dérogatoire visée par un projet d'agrandissement .....	31
3.10 Remplacement d'une installation d'élevage à forte charge d'odeur dérogatoire.....	31
<b>CHAPITRE 4 - DISPOSITIONS GÉNÉRALES APPLICABLES À TOUTES LES ZONES.....</b>	<b>32</b>
<b>SECTION 1 - DISPOSITIONS SUR LES COURS .....</b>	<b>32</b>
4.1 Cour avant minimale .....	32
4.2 Cour avant résiduelle .....	33
4.3 Cour latérale.....	33
4.4 Cour arrière .....	34
<b>SECTION 2 - DISPOSITIONS SUR LES BÂTIMENTS PRINCIPAUX.....</b>	<b>36</b>
4.5 Généralité.....	36
4.6 Dimensions du bâtiment principal .....	36
4.7 Hauteur du bâtiment principal .....	36
<b>SECTION 3 - DISPOSITIONS SUR LES BÂTIMENTS ACCESSOIRES .....</b>	<b>37</b>
4.8 Généralités .....	37
4.9 Nombre maximal de bâtiments accessoires .....	37

4.10 Normes d'implantation .....	37
4.11 Dimensions.....	37
4.12 Hauteur.....	37
4.13 Exceptions.....	37
<b>SECTION 4 - DISPOSITIONS SUR LES ABRIS D'HIVER POUR AUTOMOBILES.....</b>	<b>38</b>
4.14 Abris d'hiver pour automobile.....	38
<b>SECTION 5 - DISPOSITIONS SUR L'ARCHITECTURE ET LES MATÉRIAUX DE REVÊTEMENT DES BÂTIMENTS PRINCIPAUX ET ACCESSOIRES .....</b>	<b>39</b>
4.15 Forme des bâtiments .....	39
4.16 Forme des toits .....	39
4.17 Véhicules utilisés comme bâtiment .....	39
4.18 Matériaux de revêtement extérieur .....	39
4.19 Finition extérieure.....	40
4.20 Délai d'exécution des travaux .....	40
<b>SECTION 6 - DISPOSITIONS SUR LES CLÔTURES, HAIES, MURS DE SOUTÈNEMENT.....</b>	<b>41</b>
4.21 Clôtures .....	41
4.22 Clôture pour entreposage de carcasses de véhicules et de rebuts .....	41
4.23 Fil barbelé.....	41
4.24 Haies .....	42
4.25 Murs de soutènement .....	42
<b>SECTION 7 - DISPOSITIONS SUR LES AIRES DE STATIONNEMENT, LES ACCÈS ET LES AIRES DE MANUTENTION ..</b>	<b>43</b>
4.26 Généralités .....	43
4.27 Droits acquis.....	43
4.28 Nombre minimal de cases de stationnement .....	43
4.29 Aménagement des aires de stationnement .....	44
4.30 Accès au terrain et aux aires de stationnement.....	45
4.31 Aires de manutention .....	45
<b>SECTION 8 - DISPOSITIONS SUR LES PISCINES ET SPAS.....</b>	<b>46</b>
4.32 Généralités .....	46
4.33 Normes d'implantation .....	46
4.34 Obligation de clôturer .....	46
4.35 Trottoir .....	46
4.36 Dispositif d'accès .....	46
<b>SECTION 9 - DISPOSITIONS SUR LES KIOSQUES .....</b>	<b>47</b>
4.37 Généralités .....	47
4.38 Normes d'implantation .....	47
<b>SECTION 10 - DISPOSITIONS SUR L'ENTREPOSAGE ET L'ÉTALAGE EXTÉRIEUR.....</b>	<b>48</b>
4.39 Entreposage extérieur pour certains usages .....	48
4.40 Entreposage extérieur de bois de chauffage .....	48
4.41 Étalage extérieur pour certains usages .....	48
<b>SECTION 11 - DISPOSITIONS SUR L'AFFICHAGE ET LES ENSEIGNES .....</b>	<b>49</b>
4.42 Généralités .....	49
4.43 Enseignes autorisées sans certificat d'autorisation .....	49
4.44 Localisation des enseignes.....	50
4.45 Nombre d'enseignes permises.....	50
4.46 Interdictions applicables à l'ensemble du territoire .....	50
4.47 Implantation des enseignes .....	51
4.48 Hauteur des enseignes .....	51
4.49 Dimension des enseignes .....	51

4.50 Éclairage des enseignes .....	52
<b>SECTION 12 - DISPOSITIONS SUR LES ANTENNES .....</b>	<b>53</b>
4.51 Antennes traditionnelles .....	53
4.52 Antennes Paraboliques .....	53
<b>SECTION 13 - DISPOSITIONS SUR LES ÉOLIENNES DOMESTIQUES .....</b>	<b>54</b>
4.53 Généralités .....	54
4.54 Implantation des éoliennes domestiques .....	54
4.56 Apparence des éoliennes domestiques .....	54
4.57 Aménagement aérien des éoliennes domestiques .....	54
4.58 Hors fonctionnement des éoliennes domestiques .....	54
<b>SECTION 14 - DISPOSITIONS SUR LES PANNEAUX SOLAIRES .....</b>	<b>56</b>
4.59 Généralités .....	56
4.60 Implantation des panneaux solaires .....	56
<b>SECTION 15 - DISPOSITIONS SUR LES SYSTÈMES EXTÉRIEURS DE CHAUFFAGE À COMBUSTION D'UN BÂTIMENT PRINCIPAL OU ACCESSOIRES .....</b>	<b>57</b>
4.61 Généralités .....	57
4.62 Implantation des systèmes extérieurs de chauffage .....	57
4.63 Certificat d'autorisation .....	57
<b>SECTION 16 - DISPOSITIONS SUR L'AMÉNAGEMENT EXTÉRIEUR ET L'ENTRETIEN DES TERRAINS .....</b>	<b>58</b>
4.64 Aménagement des espaces libres .....	58
4.65 Triangle de visibilité .....	58
4.66 Entretien des terrains .....	58
4.66.1 L'aménagement d'un plan d'eau artificiel .....	58
<b>SECTION 17 - DISPOSITIONS SUR LES MAISONS MOBILES, LES VÉHICULES RÉCRÉATIFS MOTORISÉS OU NON ET LES ROULOTTES DE CHANTIER .....</b>	<b>59</b>
4.67 Implantation d'une maison mobile .....	59
4.68 Implantation d'un véhicule récréatif motorisé ou non et d'une roulotte de chantier .....	59
<b>SECTION 18 - DISPOSITIONS SUR LES HABITATIONS INTERGÉNÉRATIONNELLES .....</b>	<b>60</b>
4.69 Généralités .....	60
4.70 Normes d'implantation .....	60
4.71 Certificat d'autorisation et engagement des propriétaires .....	60
<b>SECTION 19 - DISPOSITIONS RELATIVES À L'IMPLANTATION À PROXIMITÉ DE CERTAINES ACTIVITÉS CONTRAIGNANTES .....</b>	<b>61</b>
4.72 Dépôts de neiges usées .....	61
4.73 Normes d'implantation en bordure d'une route publique numérotée .....	61
4.74 Cour de ferraille .....	61
4.75 Piste de course ou d'essai de véhicules motorisés .....	61
4.76 Zones industrielles .....	62
4.77 Zone tampon entre l'autoroute 55 et toute résidence ou institution .....	62
<b>SECTION 20 - DISPOSITIONS RELATIVES AU PATRIMOINE .....</b>	<b>63</b>
4.78 Généralité .....	63
4.49 Insertion d'un nouveau bâtiment .....	63
4.79.1 Superficie au sol .....	63
4.79.2 Façade .....	63
4.79.3 Pente de toit .....	63
4.79.4 Exhaussement .....	63
4.79.5 Orientation .....	64
4.80 Bâtiments à caractère patrimonial existants .....	64
4.80.1 Définitions .....	64

4.80.2 Ouvertures.....	64
4.80.3 Toit et lucarnes.....	64
4.80.4 Agrandissement .....	64
4.80.5 Déplacement .....	64
4.81 Bâtiment accessoires à un bâtiment principal à caractère patrimonial.....	65
4.81.1 Règle générale.....	65
4.81.2 Implantation.....	65
4.81.3 Architecture .....	65
<b>SECTION 21 - DISPOSITIONS SUR LES TERRASSES COMMERCIALES.....</b>	<b>66</b>
4.82 Généralités .....	66
4.83 Implantation des terrasses .....	66
4.84 Superficie au sol.....	66
4.85 Toiture .....	66
4.86 Période d'activités .....	66
4.87 Entreposage.....	66
4.88 Aménagement extérieur.....	66
4.89 Case de stationnement .....	66
<b>SECTION 22 - NORMES RELATIVES AUX ZONES INONDABLES.....</b>	<b>67</b>
4.90 Zones à risque d'inondation de récurrence 0-20 ans .....	67
4.91 Zones à risque d'inondation de récurrence 20-100 ans .....	70
4.92 Certificat d'autorisation.....	70
<b>SECTION 23 - NORMES RELATIVES AUX RIVES ET AU LITTORAL .....</b>	<b>71</b>
4.93 Ouvrages autorisés sur la rive .....	71
4.93a Remise à l'état naturel des rives .....	73
4.93b Exceptions près des bâtiments (remise à l'état naturel des rives).....	73
4.93c Revégétalisation des rives .....	74
4.93d Exceptions près des bâtiments (revégétalisation des rives).....	74
4.94 Ouvrages autorisés sur le littoral.....	75
4.95 Dispositions particulières sur la construction d'un quai .....	75
4.96 Certificat d'autorisation.....	75
<b>SECTION 24 - NORMES RELATIVES AUX MARÉCAGES .....</b>	<b>77</b>
4.97 Ouvrages permis dans les marécages .....	77
<b>SECTION 25 - NORMES RELATIVES À L'ABATTAGE D'ARBRES.....</b>	<b>78</b>
4.98 Normes générales d'abattage d'arbres.....	78
4.99 Abattage le long d'un chemin public .....	79
4.100 Abattage d'arbres sur les pentes fortes .....	79
4.101 Normes applicables aux zones agricoles et agro-forestière .....	80
4.102 Normes applicables aux zones RT-1 et P-2 .....	80
4.103 Certificat d'autorisation.....	80
<b>SECTION 26 - DISPOSITIONS SUR LES TERRAINS DE CAMPING.....</b>	<b>81</b>
4.104 Zones autorisées pour les terrains de camping non aménagés .....	81
4.105 Zones autorisées pour les terrains de camping aménagés .....	81
4.106 Superficie minimale et densité brute.....	81
4.107 Nombre maximal d'emplacements.....	81
4.108 Marges de recul .....	81
4.109 Aménagement et dimension des emplacements .....	82
4.110 Bâtiments .....	83
4.111 Bâtiments accessoires destinés aux services communautaires sur les terrains de camping aménagés .....	83
4.112 Limitation de l'utilisation d'un emplacement.....	83
4.113 Contenants à ordures.....	84
4.114 Voie de circulation pour véhicule .....	84

<b>SECTION 27 - DISPOSITIONS SUR LES STATIONS SERVICES ET LES LAVE-AUTOS .....</b>	<b>85</b>
4.115 Stations services, poste d'essence et lave-autos .....	85
4.116 Incorporation de lave-autos automatiques et semi-automatiques .....	85
<b>SECTION 28 - DISPOSITIONS SUR LA DÉMOLITION DE BÂTIMENTS OU AUTRES OUVRAGES DÉSFFECTÉS .....</b>	<b>86</b>
4.117 Démolition de bâtiment et construction désaffectée .....	86
<b>SECTION 29 - DISPOSITIONS SUR LES ÉOLIENNES COMMERCIALES .....</b>	<b>87</b>
4.118 Généralités .....	87
4.119 Implantation des éoliennes commerciales .....	87
4.120 Distance d'éloignement d'une résidence par rapport à une éolienne commerciale .....	87
4.121 Distance d'éloignement pour d'autres éléments par rapport à une éolienne commerciale .....	87
4.122 Marges d'implantation d'une éolienne commerciale .....	88
4.123 Formes et couleur d'une éolienne commerciale .....	88
4.124 Chemins d'accès d'une éolienne commerciale .....	88
4.125 Enfouissement des fils d'une éolienne commerciale .....	88
4.126 Aménagement des postes de raccordement des éoliennes commerciales .....	89
4.127 Démantèlement des éoliennes commerciales .....	89
<b>SECTION 30 - DISPOSITIONS SUR LA CONSTRUCTION RÉSIDENIELLE EN ZONE AGRICOLE .....</b>	<b>90</b>
4.128 Généralités .....	90
4.129 Dispositions relatives aux îlots déstructurés .....	90
4.130 Construction résidentielle dans les îlots déstructurés de type 1 (avec morcellement) .....	91
4.131 Construction de résidences sur les unités foncières vacantes de 10 hectares et plus .....	91
4.132 Marge de recul .....	92
4.133 Distance séparatrice .....	92
<b>SECTION 31 - DISPOSITIONS RELATIVES À L’AFFICHAGE PUBLICITAIRE ET COMMERCIAL EN BORDURE DE L’AUTOROUTE 55 .....</b>	<b>93</b>
4.134 Généralités .....	93
4.135 Enseignes autorisées sans permis municipal et interdites en bordure de l'autoroute 55 .....	93
4.136 Dispositions spécifiques concernant les enseignes sur les lieux d'affaires en bordure de l'autoroute 55 .....	94
4.136.1 Dimensions des enseignes sur poteau .....	94
4.136.2 Enseignes communautaires .....	94
4.137 Dispositions spécifiques concernant les préenseignes en bordure de l'autoroute 55 .....	94
4.137.1 Dimension de la préenseigne .....	95
4.137.2 Structure d'affichage et éclairage de la préenseigne .....	95
4.138 Gestion de l'affichage en bordure de l'autoroute 55 par PIIA .....	96
<b>SECTION 32 - DISPOSITIONS SUR LES LIEUX DE PRODUCTION ET D'ENTREPOSAGE DE MARIJUANA À DES FINS MÉDICALES .....</b>	<b>97</b>
4.139 Généralités .....	97
4.140 Contingentement .....	97
4.141 Clôtures pour les lieux de production et d'entreposage de marijuana à des fins médicales .....	97
4.142 Accès et surveillance .....	97
4.143 Fenestration des bâtiments .....	97
4.144 Marge de recul .....	97
<b>SECTION 33 - DISPOSITIONS SUR LES RÉSIDENCES DE TOURISME .....</b>	<b>98</b>
4.145 Généralités .....	98
4.146 Autorisations requises .....	98
4.147 Certificat d'autorisation .....	98
<b>CHAPITRE 5 - DISPOSITIONS PARTICULIÈRES RELATIVES AUX ACTIVITÉS AGRICOLES .....</b>	<b>99</b>
<b>SECTION 1 - NORMES D'IMPLANTATION PARTICULIÈRES RELATIVES À LA GESTION DES ODEURS .....</b>	<b>99</b>
5.1 Distances séparatrices relatives aux installations d'élevage .....	99

5.2 Distances séparatrices relatives aux lieux d'entreposage des engrais de ferme situés à plus de 150 mètres d'une installation d'élevage .....	115
5.3 Distances séparatrices relatives à l'épandage des engrais de ferme .....	116
<b>SECTION 2 - DISPOSITIONS RELATIVES À L'ÉPANDAGE ET À L'ENTREPOSAGE DE MATIÈRES RÉSIDUELLES FERTILISANTES .....</b>	<b>117</b>
5.4 Épandage et stockage temporaire à l'intérieur de la zone agricole protégée .....	117
5.5 Épandage et stockage temporaire à l'extérieur de la zone agricole protégée .....	117
5.6 Normes sur le stockage temporaire des M.R.F. au sol .....	117
5.7 Distances séparatrice d'épandage .....	118
<b>SECTION 3- ZONES DE PROTECTION POUR LES INSTALLATIONS À FORTE CHARGE D'ODEUR AUTOUR DES PÉRIMÈTRES D'URBANISATION .....</b>	<b>119</b>
5.8 Généralités .....	119
5.9 Installations prohibées .....	119
5.10 Agrandissement et augmentation du nombre d'unité animales .....	119
5.11 Prohibition des nouvelles installations d'élevage à forte charge d'odeur .....	119
<b>SECTION 4 - GARDE DE CHEVAUX DANS LES ZONES R-1 ET C-1 .....</b>	<b>120</b>
5.12 Généralités .....	120
5.13 Normes d'implantation .....	120
5.14 Obligation de clôturer .....	120
<b>SECTION 5 - GARDE DE POULES EN ZONE R-2.....</b>	<b>121</b>
5.15 Généralités et territoire autorisé .....	121
5.16 Normes générales .....	121
5.17 Implantation d'un poulailler .....	121
5.18 Hygiène du poulailler .....	122
5.19 Vente .....	122
<b>CHAPITRE 6 CLASSIFICATION DES USAGES .....</b>	<b>123</b>
<b>SECTION 1 - USAGES PRINCIPAUX.....</b>	<b>123</b>
6.1 Généralités .....	123
6.2 Groupe résidentiel .....	123
6.3 Groupe commercial .....	124
6.4 Groupe communautaire .....	127
6.5 Groupe industriel .....	128
6.6 Groupe agricole et forestier .....	130
<b>SECTION 2 - USAGES SECONDAIRES .....</b>	<b>131</b>
6.7 Généralités .....	131
6.8 Établissement de services personnels (6.3 d.1) .....	131
6.9 Établissement de services professionnels (6.3 d.2) .....	131
6.10 Établissement de services d'affaires (6.3 d.3) .....	131
6.11 Établissement de services artisanaux (6.3 d.4) .....	132
6.12 Atelier de fabrication et de réparation (6.5 l) .....	132
6.13 Commerce dans une partie du logement (6.5 A.1) .....	132
<b>CHAPITRE 7 - DISPOSITIONS RELATIVES AUX USAGES PERMIS ET AUX NORMES D'IMPLANTATION PAR ZONE .....</b>	<b>133</b>
<b>SECTION 1 - USAGES PERMIS .....</b>	<b>133</b>
7.1 Généralités .....	133
7.2 Usages spécifiquement prohibés sur tout le territoire .....	133
7.3 Règles d'interprétation de la grilles des usages et des constructions autorisés par zone .....	133



7.4 Grille des usages et des constructions autorisés par zone .....	134
7.5 Renvois .....	151
<b>SECTION 2 - NORMES RELATIVES À L'IMPLANTATION DES BÂTIMENTS PAR ZONE.....</b>	<b>152</b>
7.6 Généralités .....	152
7.7 Règle d'interprétation de la grille des normes relatives à L'implantation des bâtiments par zone .....	152
7.8 Dérogation à la marge de recul avant minimale .....	152
7.9 Dérogation à la marge latérale.....	152
7.10 Grille des normes relatives à l'implantation des bâtiments par zones .....	152

**ANNEXE 1- LISTE DES BÂTIMENTS À CARACTÈRE PATRIMONIAL**

**CHAPITRE 1**  
**DISPOSITIONS DÉCLARATOIRES ET INTERPRÉTATIVES**

**SECTION 1**  
**DISPOSITIONS DÉCLARATOIRES**

Le présent règlement est intitulé « Règlement de zonage »	<b><i>TITRE</i></b>	<b>1.1</b>
Le présent règlement s'applique à l'ensemble de territoire de la municipalité de Ulverton	<b><i>TERRITOIRE ASSUJETTI</i></b>	<b>1.2</b>
Aucun article du présent règlement ne soustrait toute personne à l'application d'un règlement ou d'une Loi	<b><i>AUTRES LOIS APPLICABLES</i></b>	<b>1.3</b>
Le présent règlement abroge tout règlement antérieur portant sur le zonage ou sur des dispositions adoptées en vertu des pouvoirs de la Loi sur l'aménagement et l'urbanisme, dont le Règlement numéro 77/89 et ses amendements subséquents.	<b><i>ABROGATION DES RÈGLEMENTS ANTÉRIEURS</i></b>	<b>1.4</b>
Le plan de zonage numéro UL-Z-01 et UL-Z-02 préparé par le service d'aménagement et d'urbanisme de la MRC du Val-Saint-François, en date de 16 mai 2006 signé par le maire et le(la) secrétaire-trésorier(e) de la municipalité est annexé au présent règlement et en fait partie intégrante.	<b><i>PLAN DE ZONAGE</i></b> <b><i>RÈGLEMENT 425-2011</i></b>	<b>1.5</b>

**SECTION 2**  
**DISPOSITIONS INTERPRÉTATIVES**

***SYSTÈME DE  
MESURES*** **1.6**

Toute dimension apparaissant dans le présent règlement est indiquée en unités métriques du système international (SI). L'équivalent en mesures anglaises est donné à titre indicatif seulement.

***DIVERGENCE  
ENTRE LES  
RÈGLEMENTS DE  
ZONAGE, DE  
LOTISSEMENT ET  
DE CONSTRUCTION*** **1.7**

S'il y a incompatibilité entre le règlement de zonage, le règlement de construction et le règlement de lotissement, la disposition du règlement de zonage prévaut.

S'il y a incompatibilité entre une norme générale et une norme particulière, la disposition de la norme particulière prévaut.

***RÉPARTITION DU  
TERRITOIRE  
MUNICIPAL EN  
ZONES*** **1.8**

Pour les fins d'application du présent règlement, le territoire municipal est divisé en zones. Pour des fins d'identification et de référence, les zones sont désignées dans ce règlement et sur le plan de zonage par des lettres et des chiffres. Les lettres réfèrent à la fonction prédominante de la zone. Le chiffre désigne la situation géographique de la zone.

Sauf indication contraire, les limites de toutes les zones coïncident avec la ligne médiane des rues, des ruisseaux, des rivières et de la voie ferrée. Ainsi qu'avec les lignes des terrains et les limites du territoire de la municipalité.

***INTERPRÉTATION  
DES TABLEAUX*** **1.9**

Les tableaux, diagrammes, graphiques, symboles ou toute autre forme d'expression autre que le texte proprement dit, contenus dans ce règlement, en font partie intégrante à toute fin que de droit. En cas de contradiction entre le texte et les tableaux, diagrammes, graphiques, symboles ou autres formes d'expression, le texte prévaut.

***DÉFINITIONS*** **1.10**

Les mots et expressions utilisés dans le présent règlement s'entendent dans leur sens habituel, sauf ceux qui suivent, qui doivent être entendus comme subséquemment définis, à moins que le contexte ne comporte un sens différent.

*RÈGLEMENT 425-2011  
RÈGLEMENT 410-2009  
RÈGLEMENT 402-2007  
RÈGLEMENT 436-2013  
RÈGLEMENT 460-2016  
RÈGLEMENT 482-2018  
RÈGLEMENT 2022-04*

**Abattage d'arbres**

Coupe d'au moins cinq (5) arbres d'essence commerciale de plus de dix (10) centimètres au D.H.P.

### **Abattoir**

Bâtiment où l'on abat les animaux de boucherie

### **Abri d'auto**

Construction ouverte faisant partie du bâtiment principal, composée d'un toit soutenu par des colonnes, des poteaux ou des murs, ouverte sur deux (2) côtés ou plus et destinée à abriter un ou plusieurs véhicules.

### **Abri d'auto d'hiver**

Construction temporaire dont la structure est démontable et utilisée pour le stationnement d'un ou plusieurs véhicules et installée pour la période du 15 octobre au 15 avril inclusivement de l'année suivante.

### **Abri forestier**

Bâtiment sommaire construit en milieu forestier, qui ne doit pas être pourvu d'eau courante et doit être constitué d'un seul plancher d'une superficie au sol n'excédant pas 20 mètres carrés.

### **Abri pour embarcation**

Construction érigée au dessus du littoral, comprenant ou non un toit supporté par des murs ou des poteaux et destinée à abriter une embarcation.

### **Affichage**

*(pour l'application des normes des articles 4.134 et suivants) :*

Terme générique regroupant les enseignes, les préenseignes, les publicités et tout autre type d'affichage cité dans le présent règlement.

### **Âge d'exploitabilité des arbres feuillus**

L'âge d'exploitabilité des arbres feuillus est de quatre-vingt-dix (90) ans, sauf dans le cas du bouleau blanc, de l'érable rouge et de l'érable argenté, dont la maturité est considérée atteinte à soixante-dix (70) ans et sauf dans le cas des peupliers et du bouleau gris dont la maturité est considérée atteinte à l'âge de cinquante (50) ans.

### **Âge d'exploitabilité des arbres résineux**

L'âge d'exploitabilité des arbres résineux est de soixante-dix (70) ans, sauf dans le cas du sapin et du pin gris dont la maturité est considérée atteinte à l'âge de cinquante (50) ans.

### **Aire de chargement et de déchargement**

Espace sis sur le même terrain que le bâtiment ou l'usage qu'il dessert, et de dimensions suffisantes pour le stationnement et les manœuvres d'un véhicule durant les opérations de chargement et de déchargement de la marchandise.

### **Annexe**

Rallonge faisant corps avec le bâtiment principal et située sur le même terrain que ce dernier.

### **Arbres d'essences commerciales**

1. Essences résineuses :

- Épinette blanche
- Épinette de Norvège
- Épinette noire
- Épinette rouge
- Mélèze
- Pin blanc
- Pin gris
- Pin rouge
- Pruche de l'Est
- Sapin baumier
- Thuya de l'Est (cèdre)

2. Essences feuillues :

- Bouleau blanc
- Bouleau gris (bouleau rouge)
- Bouleau jaune (merisier)
- Caryer
- Cerisier tardif
- Chêne à gros fruits
- Chêne bicolore
- Chêne blanc
- Chêne rouge
- Érable à sucre
- Érable argenté
- Érable noir
- Érable rouge
- Frêne d'Amérique (frêne blanc)
- Frêne de Pennsylvanie (frêne rouge)
- Frêne noir
- Hêtre américain
- Noyer
- Orme d'Amérique (orme blanc)
- Orme liège (orme de Thomas)
- Orme rouge
- Ostryer de Virginie
- Peuplier à grandes dents
- Peuplier baumier
- Peuplier faux tremble (tremble)
- Peupliers (autres)
- Tilleul d'Amérique

### **Arpenteur géomètre**

Arpenteur géomètre, membre en règle de l'Ordre des arpenteurs géomètres du Québec.

### **Auberge**

Établissement d'hébergement qui offre à une clientèle de passage la location de chambres meublées et des services de restauration.

**Autoroute**

*(pour l'application des normes des articles 4.134 et suivants)*

Route identifiée comme telle par le ministère des Transports du Québec au moyen d'une signalisation appropriée.

**Balcon**

Plate-forme disposée en saillie sur un mur extérieur, ordinairement entourée d'un garde-fou.

**Bâtiment**

Construction ayant une toiture ou pouvant recevoir une toiture supportée par des poteaux ou par des murs construits d'un ou plusieurs matériaux, quel que soit l'usage pour lequel elle peut-être occupée. Lorsque la construction est divisée par un ou des murs mitoyens ou pouvant devenir mitoyens, du sous-sol jusqu'au toit, chaque unité ainsi divisée sera considérée comme bâtiment distinct.

**Bâtiment accessoire**

Bâtiment détaché du bâtiment principal, situé sur la même terrain que ce dernier et destiné à améliorer l'utilité, la commodité et l'agrément de l'usage principal. À titre d'exemple et de manière non limitative, constituent des bâtiments accessoires : un abri pour embarcation, un abri à bois, une écurie privée, un garage privé, un hangar, une remise et une serre privée

**Bâtiment principal**

Bâtiment abritant l'usage principal pour le terrain sur lequel il est érigé.

**Bois commercial**

Arbres d'essences commerciales de plus de dix centimètres (10cm) de diamètre au D.H.P.

**Boues**

Substance organique résultant de l'épuration des eaux obtenue par la voie d'un traitement biologique ou physico-chimique.

**Boues stabilisées**

Boues de fosses septiques ou de station d'épuration des eaux usées ayant subi un traitement de stabilisation conformément au guide de bonnes pratiques de valorisation agricole des boues de stations d'épuration des eaux usées municipales ou au guide de bonnes pratiques de valorisation sylvicole des boues de stations d'épuration des eaux usées municipales.

**Camping**

Voir la définition de terrain de camping.

**Carrière**

Tout endroit d'où l'on extrait à ciel ouvert des substances minérales consolidées, à des fins commerciales ou industrielles ou pour remplir des obligations

contractuelles ou pour construire des routes, des digues ou des barrages, à l'exception des mines d'amiante et de métaux et des excavations et autres travaux effectués en vue d'y établir l'emprise ou les fondations de toute construction ou d'y agrandir un terrain de jeux ou un stationnement. (Référence : article 1 du Règlement sur les carrières et sablières, R.R.Q., 1981, c. Q-2, r.2)

### **Case de stationnement**

Espace réservé au stationnement d'un véhicule moteur selon les exigences de dimension et d'agencement prévues aux divers articles du présent règlement.

### **Cave ou sous-sol**

Partie du bâtiment située sous le rez-de-chaussée et dont la moitié ou plus de la hauteur entre le plancher et le plafond est en dessous du niveau moyen du sol adjacent pour plus de cinquante pour cent (50%) du périmètre du bâtiment. Une cave ne doit pas être comptée comme un étage dans la détermination de la hauteur d'un bâtiment.

### **Chablis**

Arbres abattus par le vent ou tombés de vétusté.

### **Chalet ou maison de villégiature**

Bâtiment résidentiel servant à des fins de récréation ou de villégiature principalement utilisé pour la période estivale.

### **Champ en culture**

*(pour l'application des normes portant sur la construction résidentielle en zone agricole)*

Champ en culture ou champ en friche susceptible d'être remis en culture en vertu du *Règlement sur les exploitations agricoles (Q-2, r.11.1)*

### **Chaussée d'autoroute**

*(pour l'application des normes des articles 4.134 et suivants)*

Partie de la route utilisée pour la circulation des véhicules

### **Chemin**

Voir la définition de rue.

### **Chemin de débardage**

Chemin aménagé dans un peuplement forestier pour transporter des bois jusqu'à un lieu d'entreposage. Le volume prélevé pour établir ce chemin doit être inférieur à quinze pour cent (15%) du volume du bois commercial du peuplement faisant l'objet d'une coupe.

### **Chemin forestier**

Chemin aménagé sur un terrain pour transporter le bois du lieu d'entreposage jusqu'au chemin public. Cette définition s'applique uniquement dans le cadre de coupe forestière commerciale impliquant du transport par véhicules lourds.

### **Chenil**

Lieu où on loge un minimum de quatre (4) chiens pour des fins de pension ou d'élevage ou de reproduction ou d'entraînement ou pour toute autre fin commerciale. Un lieu utilisé pour la pension de chiens adjacent à un bâtiment de médecine vétérinaire n'est pas considéré comme un chenil dans le présent règlement.

### **Classification C-P-O**

Classification donnée aux M.R.F. par le Ministère du Développement durable, de l'Environnement et des Parcs selon la teneur en contaminants chimiques (catégories C), en agents pathogènes (catégories P) et selon les caractéristiques d'odeurs (catégories O).

### **Construction**

Signifie l'assemblage ordonné de matériaux érigés pour une fin quelconque.

### **Coupe à blanc**

L'abattage ou la récolte de plus de soixante-dix pour cent (70%) des tiges de bois commercial sur une superficie donnée.

### **Coupe de conversion**

Élimination d'un peuplement forestier improductif d'un volume maximal de cent mètres cubes (100m<sup>3</sup>) apparent par hectare (11 cordes à l'acre approximativement), dont la régénération préétablie n'est pas suffisante. Cette opération doit être suivie d'une préparation de terrain et d'un reboisement en essence commerciale à l'intérieur d'un délai de deux (2) ans.

### **Coupe forestière**

Coupe d'au moins 5 arbres d'essences commerciale de plus de 10 cm au D.H.P

### **Coupe sanitaire**

Coupe et éloignement des arbres déficients, tarés, dépérissants, endommagés ou morts, dans le but d'éviter la propagation d'insectes ou de maladies.

### **Cour arrière (voir schéma des cours p. 20)**

Espace compris entre la ligne arrière et la ligne formée par la façade arrière du bâtiment principal et ses prolongements jusqu'aux limites du terrain.

### **Cour avant (voir schéma des cours p. 20)**

Espace compris entre la ligne de rue et la ligne formée par la façade avant du bâtiment principal et ses prolongements jusqu'aux limites du terrain.

### **Cour avant minimale (voir schéma des cours p. 20)**

Espace compris entre la ligne de rue et une ligne correspondant à la marge de recul avant minimale telle que prescrite au présent règlement. La cour avant minimale correspond à la cour avant lorsque le bâtiment principal empiète dans la marge de recul avant minimale.



### **Cour avant résiduelle (voir schéma des cours p. 20)**

Espace résiduel compris entre la ligne formée par la façade avant du bâtiment principal et ses prolongements jusqu'aux limites du terrain et une ligne correspondant à la marge de recul avant minimale telle que prescrite au présent règlement. Il n'y a pas de cour avant résiduelle lorsque le bâtiment principal empiète dans la marge de recul avant minimale.

### **Cour de ferraille**

Cimetière d'autos ou parc de ferraille, servant au démembrement, pilonnage, entreposage de carcasses automobiles et/ou recyclage.

### **Cour latérale (voir schéma des cours p. 20)**

Portion résiduelle de terrain une fois soustraits les espaces occupés par la cour avant, la cour arrière et le bâtiment principal.

### **Cours d'eau**

Tout cours d'eau qui s'écoule dans un lit avec un débit régulier ou intermittent, y compris ceux qui ont été créés ou modifiés par une intervention humaine, à l'exception du fossé de voie publique ou privée, du fossé mitoyen et du fossé de drainage.

### **Cours d'eau cartographié**

*(pour l'application des dispositions portant sur les éoliennes commerciales)*

Tout cours d'eau à débit régulier ou intermittent, à l'exception d'un fossé ou d'un bassin de rétention, notamment ceux contenus aux fichiers numériques de la base de données territoriale du Québec (BDTQ). Sont compris également tous les lacs excepté ceux inclus dans la définition « Lac ».

### **Dépanneur**

Établissement de vente au détail de desserte locale ou de première nécessité.

### **D.H.P.**

Abréviation utilisée pour désigner le diamètre d'un arbre mesuré à hauteur de poitrine, soit à un mètre et trois dixièmes de mètre (1,3 m) au-dessus du niveau le plus élevé du sol.

### **D.H.S.**

Abréviation utilisée pour désigner le diamètre d'un arbre mesuré à hauteur de souche. Diamètre d'un arbre, mesuré sur son écorce, à 0.3 mètre au-dessus du niveau du sol. Si l'arbre est déjà abattu, c'est le diamètre de la souche.

### **Distance d'éloignement**

*(pour l'application des dispositions portant sur les éoliennes commerciales)*

Distance mesurée à l'horizontale entre la base de la tour de l'éolienne et la partie la plus rapprochée de l'élément. Dans le cas d'un bâtiment, cette distance est établie à partir des murs extérieurs des bâtiments, en excluant les galeries, perrons, avant toits, patios, terrasses, cheminées, rampes d'accès et autres constructions accessoires.

### **Drainage forestier**

Ensemble des travaux (creusage de fossés, aménagement de bassins de sédimentation, etc.) effectués en vue de réduire l'humidité du sol en favorisant l'écoulement des eaux de surface et d'infiltration.

### **Écurie privée**

Écurie servant à l'usage personnel de l'occupant du bâtiment principal

### **Emprise de l'autoroute**

*(pour l'application des normes des articles 4.134 et suivants)*

Surface d'une route et de ses bordures jusqu'à la ligne de séparation du terrain contigu.

### **Enseigne**

Tout écrit (comprenant lettre, mot ou chiffre), toute représentation picturale (comprenant illustration, dessin, gravure, image), tout emblème (comprenant devise, symbole ou marque de commerce), tout drapeau (comprenant fanion, bannière et banderole) ou toute autre figure aux caractéristiques similaires qui :

- est une construction ou une partie de construction, ou qui y est attachée, ou qui y est peinte, ou qui y est représentée de quelconque manière que ce soit sur un bâtiment ou une construction et;
- est utilisée pour avertir, informer, annoncer, faire de la réclame, faire de la publicité, faire valoir, attirer l'attention et;
- est visible de l'extérieur d'un bâtiment;
- est situé sur le lieu d'affaire de l'entreprise

### **Enseigne commerciale ou d'affaire**

Enseigne identifiant une entreprise, une profession, un service, un établissement, une activité, un divertissement, un projet, ou un lieu commercial, d'affaire ou de services localisés, exercés, vendus ou offerts sur le terrain où est placée cette enseigne.

### **Enseigne communautaire**

*(pour l'application des normes des articles 4.134 et suivants)*

Regroupement, sur un même support, de plusieurs enseignes annonçant l'existence de plusieurs entreprises, service lié à une profession, services ou divertissements situés à un même lieu d'affaires.

### **Enseigne de type auvent**

Enseigne ayant la forme d'un auvent et dont la projection est de plus de 30 centimètres par rapport au mur où elle est fixée.

### **Enseigne éclairée**

Enseigne sur laquelle est projetée une lumière en provenance d'une source lumineuse à intensité constante placée à distance de celle-ci.

### **Enseigne en projection**

Enseigne rattachée au mur de façon perpendiculaire ou oblique à celui-ci

### **Enseigne lumineuse**

Enseigne conçue pour émettre une lumière artificielle au moyen d'une source lumineuse à intensité constante placée à l'intérieur de parois translucides; englobe les enseignes constituées de tubes fluorescents.

### **Enseigne mobile**

Enseigne installée, montée, fabriquée sur un véhicule, une partie de véhicule, une remorque, du matériel roulant ou sur tout autre support ou dispositif permettant de la déplacer y compris une enseigne directement peinte ou imprimée sur un véhicule, une partie de véhicule, une remorque ou du matériel roulant, et utilisé dans l'intention manifeste de constituer une enseigne publicitaire, directionnelle, commerciale ou d'affaire.

### **Enseigne publicitaire**

Enseigne comportant un message qui n'est pas relié au bâtiment ou à la propriété sur lequel elle est fixée ou située.

### **Enseigne sur poteau**

*(pour l'application des normes des articles 4.134 et suivants)*

Panneau soutenu par un ou plusieurs pylônes ou poteaux fixés au sol ou à une fondation permanente. Elle est indépendante du mur de l'établissement et est installée sur le lieu d'affaires.

### **Entrée charretière**

Voie de circulation automobile sise sur la propriété privée entre la rue et un stationnement auquel elle donne accès.

### **Entreposage extérieur**

Accumulation de matières premières, de matériaux, de produits finis, de marchandises rangés temporairement sur le terrain

### **Entreposage des boues**

Activité visant à entreposer des boues en vue de les épandre en milieu agricole ou forestier.

### **Entrepôt**

Bâtiment commercial ou industriel où l'on met les marchandises en dépôt.

### **Éolienne**

Construction permettant la production d'énergie à partir du vent

### **Éolienne commerciale**

Structure formée d'une tour, d'une nacelle et de pales, destinée à la production d'énergie à partir du vent, d'une puissance minimale de 0.75 Méga Watt (MW) et

dont l'énergie produite est vendue via le réseau public de distribution et de transport d'électricité.

### **Éolienne domestique**

Éolienne ou tout autre appareil ressemblant à une éolienne vouée principalement à alimenter directement en énergie (sans l'intermédiaire du réseau public de distribution d'électricité), les activités se déroulant sur un ou plusieurs terrains situés à proximité l'un de l'autre

### **Épandage des boues**

Activité de valorisation des boues qui consiste à épandre les boues sur un terre agricole ou en milieu forestier.

### **Épandage des M.R.F.**

Activité de valorisation des matières résiduelles fertilisantes qui consiste à épandre les M.R.F. sur une terre agricole ou en milieu forestier selon le guide sur la valorisation des matières résiduelles fertilisantes du Ministère du Développement durable, de l'Environnement et des Parcs.

### **Établissement**

Entreprise commerciale, industrielle, professionnelle, publique ou institutionnelle à même un bâtiment. Lorsqu'il y a deux (2) établissements ou plus dans un même bâtiment, chaque établissement doit avoir une entrée distincte.

### **Établissement d'hébergement touristique**

Tout établissement exploité par une personne qui offre en location à des touristes, notamment par des annonces dans des médias contre rémunération, au moins une unité d'hébergement pour une période n'excédant pas 31 jours. Les unités d'hébergement sont offertes sur une base régulière, c'est-à-dire, plusieurs périodes de location de moins de 31 jours sur la même période.

### **Étage**

Partie d'un bâtiment autre que la cave, le sous-sol et le grenier se trouvant entre la surface d'un plancher et celle du plafond (ou le toit), dont la hauteur n'excède pas trois mètres soixante (3,6) m ni n'est inférieure à deux mètres trente (2,30 m).

### **Étalage extérieur**

Exposition de produits finis à l'extérieur d'un bâtiment pour fins de vente/location, de façon continue, saisonnière ou temporaire que ce soit sur une période de temps continue ou de manière intermittente.

### **Façade**

Tout mur extérieur d'un bâtiment

### **Façade avant**

Façade d'un bâtiment faisant face à la rue et pour laquelle un numéro civique a été légalement émis.

### **Fenêtre verte**

Trouée créée à travers un écran de végétation à des fins paysagères par émondage et élagage des arbres et arbustes. Il ne peut y avoir plus d'une fenêtre verte par terrain.

### **Fondation**

Partie de la construction permettant d'asseoir solidement un bâtiment et comprenant les murs, les empattements, les semelles, les piliers et les pilotis.

### **Fossé de drainage**

Dépression en long creusée dans le sol utilisée aux seules fins de drainage et d'irrigation, qui n'existe qu'en raison d'une intervention humaine et dont la superficie du bassin versant est inférieure à cent (100) hectares.

### **Fossé de voie publique ou privée**

Dépression en long creusée dans le sol, servant exclusivement à drainer une voie publique ou privée. Par exemple, une voie publique ou privée peut inclure notamment toute route, chemin, rue, ruelle, voie piétonnière, cyclable ou ferrée.

### **Fossé mitoyen**

Dépression en long creusée dans le sol, servant de ligne séparatrice entre voisins, au sens de l'article 1002 du Code civil du Québec qui se lit comme suit :

*« Tout propriétaire peut clore son terrain à ses frais, l'entourer de murs, de fossés, de haies ou de toute autre clôture. Il peut également obliger son voisin à faire sur la ligne séparative, pour moitié ou à frais communs, un ouvrage de clôture servant à séparer leurs fonds et qui tienne compte de la situation et de l'usage des lieux. »*

### **Galerie**

Balcon ouvert avec issue menant au sol, couvert ou non

### **Garage commercial**

Tout bâtiment ou partie de bâtiment servant, moyennant rémunération, au remisage, à la réparation, à la vente ou au service des véhicules moteur ou de la machinerie.

### **Garage privé**

Un bâtiment annexé ou détaché servant à remiser les véhicules moteurs destinés à l'usage personnel du propriétaire ou des occupants du bâtiment principal.

### **Gestion liquide**

Tout mode d'évacuation des déjections animales autre que la gestion sur fumier solide.

### **Gestion solide**

Le mode d'évacuation d'un bâtiment d'élevage ou d'un ouvrage d'entreposage des déjections animales dont la teneur en eau est inférieure à 85% à la sortie du bâtiment.

### **Gîte touristique**

Établissement exploité par des personnes dans leur résidence ou les dépendances de celle-ci, qui offre en location au public un maximum de cinq (5) chambres, et le service de petit déjeuner inclus dans le prix de la location.

### **Habitable**

Réfère aux normes du Code national du bâtiment concernant l'éclairage, la ventilation, la salubrité, la superficie et la hauteur libre des pièces.

### **Habitation unifamiliale** (voir schéma de construction p. 21)

Bâtiment comprenant un seul logement

### **Habitation bifamiliale** (voir schéma de construction p. 21)

Bâtiment comprenant deux (2) logements et pourvu d'entrées séparées ou d'un vestibule commun.

### **Habitation trifamiliale** (voir schéma de construction p. 21)

Bâtiment comprenant trois (3) logements et pourvu d'entrées séparées ou d'un vestibule commun.

### **Habitation multifamiliale** (voir schéma de construction p. 21)

Bâtiment comprenant quatre (4) logements ou plus et pourvu d'entrées séparées ou d'un vestibule commun.

### **Habitation en rangée** (voir schéma de construction p. 21)

Signifie une habitation dont les deux murs latéraux sont communs à des habitations adjacentes. Lorsqu'il y a trois habitations ou plus séparées chacune par un mur mitoyen ou autre mur commun, l'habitation de chacun des bouts est aussi considérée comme une habitation en rangée aux fins du présent règlement. Chacune des habitations est construite sur un terrain distinct.

### **Habitation isolée** (voir schéma de construction p. 21)

Bâtiment pouvant recevoir l'éclairage naturel sur tous ses côtés et n'ayant aucun mur mitoyen avec une autre habitation.

### **Habitation intergénérationnelle**

Habitation intégrée à une habitation unifamiliale isolée et autorisée seulement avec ce type d'habitation. Les occupants sont apparentés. Ces habitations n'altèrent aucunement la vocation ni l'apparence extérieure de l'habitation unifamiliale en ce sens que :1) elles n'ont qu'une seule adresse civique; 2) elles ne sont munies que d'une entrée de service pour l'électricité, le gaz naturel, l'eau et les égouts ou une seule installation septique utilisés par tous les membres de l'habitation; 3) En tout temps, le logement intergénérationnel doit

être relié et pouvoir communiquer en permanence avec le logement principal par une aire commune; seules les commodités nécessaires pour dormir, pour cuisiner, pour l'hygiène et pour la détente (salon) sont autorisées.

**Habitation jumelée** (voir schéma de construction p. 21)

Bâtiment ayant un mur mitoyen avec un seul autre bâtiment.

**Hauteur d'un bâtiment** (en mètres)

Mesure verticale prise entre la fondation et jusqu'au point le plus élevé du bâtiment.

**Hauteur totale de la structure d'affichage**

(pour l'application des normes des articles 4.134 et suivants)

Hauteur maximale mesurée à partir du niveau du sol (la base du support) jusqu'au sommet de la structure d'affichage. Pour les lieux situés plus bas que le niveau de la chaussée de l'autoroute, la hauteur totale de la structure est calculée à partir du niveau de la chaussée.

**Îlot déstructuré**

Zone bénéficiant d'une autorisation pour la construction de résidence accordée par la Commission de protection du territoire agricole du Québec en vertu de la demande à portée collective de la MRC du Val-Saint-François ( numéro de dossier 360623).

**Immeuble protégé**

- a) Un centre récréatif de loisir, de sport ou de culture;
- b) Un parc municipal;
- c) Une plage publique ou une marina;
- d) Le terrain d'un établissement d'enseignement ou d'un établissement au sens de la *Loi sur la santé et les services sociaux* (L.R.Q., c. S-4.2);
- e) Un établissement de camping;
- f) Les bâtiments sur une base de plein air ou d'un centre d'interprétation de la nature;
- g) Le chalet d'un centre de ski ou d'un club de golf;
- h) Un temple religieux;
- i) Un théâtre d'été;
- j) Un établissement d'hébergement au sens du *Règlement sur les établissements touristiques*, à l'exception d'un gîte touristique, d'une résidence de tourisme ou d'un meublé rudimentaire
- k) Un bâtiment servant à des fins de dégustation de vins dans un vignoble ou un établissement de restauration de 20 sièges et plus, détenteur d'un permis d'exploitation, à l'exception des repas à la ferme, de style « table champêtre » intégré à une exploitation enregistrée.

**Inspecteur en bâtiment**

Fonctionnaire désigné par le Conseil pour faire observer les règlements municipaux d'urbanisme.

**Installation à forte charge d'odeur**

Un bâtiment où des animaux sont élevés ou un enclos ou une partie d'enclos où sont gardés, à des fins autres que le pâturage, au moins une (1) unité animale

ayant un coefficient d'odeur égal ou supérieur à un (1,0) tel qu'identifié au paramètre C de la norme 5.1 du règlement de zonage.

Au sens du règlement, on entend par « installation à forte charge d'odeur », le porc, le veau de lait, le renard et le vison.

#### **Installation à forte charge d'odeur dérogatoire**

Une installation dérogatoire protégée par droits acquis, est une installation d'élevage non conforme, dont l'usage est effectif le 28 septembre 2005, soit le jour de l'entrée en vigueur du règlement de contrôle intérimaire # 2005-02 de la MRC du Val-Saint-François, qui a fait l'objet d'un permis ou certificat conforme à la réglementation alors applicable ou, existante avant l'entrée en vigueur de toute réglementation.

#### **Installation d'élevage**

Un bâtiment où des animaux sont élevés ou un enclos ou une partie d'enclos où sont gardés, à des fins de pâturage, des animaux y compris, le cas échéant, tout ouvrage d'entreposage des déjections des animaux qui s'y trouvent.

#### **Kiosque**

Construction temporaire servant ou destinée à servir à la vente au détail de produits agricoles et comprenant la vente d'arbres de Noël.

#### **Lac**

Tout lac identifié sur le plan de zonage faisant partie intégrante du présent règlement.

#### **Lieu d'affaires**

*(pour l'application des normes des articles 4.134 et suivants)*

Terrain où une entreprise, un service lié à une profession, un produit, un service, un divertissement est mené, vendu ou offert.

#### **Ligne arrière**

Ligne séparant deux lots ou terrains qui n'est pas une ligne avant ou une ligne latérale.

#### **Ligne avant**

Ligne marquant la limite du terrain avec la limite d'une emprise de rue.

#### **Ligne latérale**

Ligne séparant un lot ou terrain d'un autre lot ou terrain adjacent en reliant les lignes arrière et avant dudit terrain..

#### **Ligne des hautes eaux**

Endroit où l'on passe d'une prédominance de plantes aquatiques à une prédominance de plantes terrestres ou s'il n'y a pas de plantes aquatiques, à l'endroit où les plantes terrestres s'arrêtent en direction du plan d'eau. Les plantes considérées comme aquatiques sont toutes les plantes hydrophytes incluant les plantes submergées, les plantes à feuilles flottantes, les plantes émergentes et les plantes herbacées et ligneuses émergées caractéristiques



des marais et marécages ouverts sur des plans d'eau.

Dans le cas où il y a un ouvrage de retenue des eaux, la ligne des hautes eaux se situe à la cote maximale d'exploitation de l'ouvrage hydraulique pour la partie du plan d'eau situé en amont.

Dans le cas où il y a un mur de soutènement légalement érigé, la ligne des hautes eaux se situe à compter du haut de l'ouvrage.

À défaut de pouvoir déterminer la ligne des hautes eaux à partir des critères précédents, celle-ci peut-être localisée comme suit :

Si l'information est disponible, la ligne des hautes eaux se situe à la limite des inondations de récurrence de 2 ans, laquelle est considérée équivalente à la ligne établie selon les critères botaniques définis précédemment.

### **Littoral**

Partie des lacs et des cours d'eau qui s'étend à partir de la ligne des hautes eaux vers le centre du plan d'eau.

### **Logement**

Espace formé d'une ou plusieurs pièce(s) destiné à servir de résidence à une ou plusieurs personnes et qui comporte ses propres commodités d'hygiène, de chauffage, pour la cuisson, pour dormir et possédant une entrée distincte.

### **Lot**

Fonds de terre identifié par numéro distinct et délimité par un plan de cadastre fait et déposé conformément au Code civil du Québec.

### **Lot de coin**

Lot ayant front sur une (1) ou deux (2) rues tel qu'illustré au schéma des cours.

### **Lot de coin transversal**

Lot ayant front sur une (1) ou plusieurs rues tel qu'illustré au schéma des cours.

### **Lot en îlot**

Lot n'ayant front que sur une (1) ou des rues tel qu'illustré au schéma des cours.

### **Lot intérieur**

Lot ayant front sur une (1) seule rue tel qu'illustré au schéma des cours

### **Lot transversal**

Lot délimité par deux (2) lignes avant situées à l'opposé l'une de l'autre tel qu'illustré au schéma des cours.

### **Maison d'habitation**

Pour l'application des normes sur les distances séparatrices relatives à la gestion des odeurs en zone agricole permanente, une maison d'habitation d'une

superficie d'au moins 21 m<sup>2</sup> qui n'appartient pas au propriétaire ou à l'exploitant des installations d'élevage en cause ou à un actionnaire ou dirigeant qui est propriétaire ou exploitant de ces installations.

### **Maison mobile**

Habitation unifamiliale fabriquée en usine ou non, isolée de tous ses côtés, conçue pour être occupée à longueur d'année et pour être déplacée vers son propre châssis et un dispositif de roues amovibles ou sur une plate-forme vers sa destination finale. Elle est prête à être utilisée à l'année une fois arrivée à ses fondations. La longueur minimale est de 12 mètres et la largeur minimale est de 3,5 mètres. Toute construction de ce type, de dimension inférieure, est considérée comme une roulotte.

### **Marécage**

Zone humide se caractérisant par une prédominance de plantes aquatiques et identifiée au plan de zonage faisant partie intégrante du présent règlement.

### **Marge de recul**

Distance entre la limite du terrain et la partie la plus saillante du bâtiment. Un escalier menant au sous-sol ou au rez-de-chaussée, un perron, un balcon, une galerie, une corniche, une cheminée ou une fenêtre en baie ne sont pas considérés comme partie saillante.

### **Marge de recul arrière**

Marge de recul par rapport à la ligne arrière du terrain.

### **Marge de recul avant**

Marge de recul par rapport à chaque ligne avant du terrain.

### **Marge de recul latérale**

Marge de recul par rapport à chaque ligne latérale.

### **Marina**

Équipement ou aménagement rattaché à la rive ou non et destiné à l'amarrage ou à la mise à l'eau de bateaux ou de toute autre embarcation.

### **Milieu humide**

Voir marécage

### **Modification**

Tout changement, agrandissement ou transformation d'une construction ou tout changement de son usage

### **M.R.F.**

Abréviation utilisée pour désigner les matières résiduelles fertilisantes telles que définies dans le guide sur la valorisation des matières résiduelles fertilisantes du Ministère du Développement durable et des Parcs (2008). Cela exclut de manière non limitative les fumiers, les lisiers, les résidus végétaux

naturels domestiques et les composts domestiques.

### **Ouverture**

Accès au lac créé par la coupe ou l'absence d'arbre et par l'entretien de la végétation. Toute ouverture doit être couverte d'un couvre-sol végétal. L'entretien du gazon n'est toutefois pas permis dans le premier mètre adjacent aux cours d'eau.

### **Ouvrage**

Équipement ou infrastructure relatif à l'usage, mais qui ne comprend pas l'abattage d'arbres.

### **Panneau**

*(pour l'application des normes des articles 4.134 et suivants)*

Surface qui accueille le message.

### **Panneau-réclame**

Enseigne ou panneau annonçant une entreprise, une profession, un service, un établissement, une activité, un lieu, une destination, un événement, un divertissement, un produit ou un projet localisé, exercé, rendu ou offert ailleurs que sur le terrain où l'enseigne ou le panneau est placé. Ceci exclut les préenseignes

### **Parc de maisons mobiles**

Terrain comportant au moins cinq (5) lots qui sont destinés à recevoir des maisons mobiles

### **Parc**

Superficie aménagée tel utilisée ou destinée à l'être pour la promenade, le repos et le jeu

### **Pente**

Angle mesuré sur un plan vertical entre la droite reliant deux (2) points situés à 30 mètres de distance sur la surface d'un lot et l'horizontale.

### **Périmètre d'urbanisation**

La limite prévue de l'extension future de l'habitat de type urbain dans la municipalité telle que prévue au plan d'urbanisme et représentée sur le plan de zonage.

### **Peuplement d'arbres matures**

Peuplement où la majorité des arbres ont atteint l'âge d'exploitabilité.

### **Piscine**

Piscine creusée, hors terre ou gonflable, servant à la baignade d'une profondeur supérieure à 90 centimètres.

Les spas et les bains-tourbillon ne sont pas considérés comme étant une piscine

### **Plan de gestion**

Document confectionné et signé par un ingénieur forestier comportant la description et les caractéristiques des peuplements forestiers d'une propriété avec, s'il y a lieu, les travaux de mise en valeur correspondants.

### **Plan de l'opération cadastrale**

Plan donnant une représentation graphique du ou des lots résultant de l'opération cadastrale, sur lequel y est indiqué un numéro pour chacun des lots. Ce plan est préparé par un arpenteur-géomètre et est destiné à être déposé au Ministère responsable du cadastre.

### **Pourcentage d'occupation du sol**

Ratio obtenu par la superficie totale d'un ou des bâtiments sur la superficie du terrain.

### **Pourvoirie**

Personne physique ou morale qui offre, contre rémunération, de l'hébergement (incluant le camping) et des services ou de l'équipement pour la pratique, à des fins récréatives, des activités de chasse, de pêche ou de piégeage

### **Préenseigne**

*(pour l'application des normes des articles 4.134 et suivants)*

Affichage localisée hors du lieu d'affaire de l'entreprise qui promeut et identifie l'emplacement du commerce en indiquant la distance à parcourir et/ou le numéro de sortie d'autoroute, etc.

### **Remise à l'état naturel des rives**

Reprise de la végétation riveraine de façon naturelle suite à l'arrêt des interventions de contrôle de végétation (tonte de gazon, débroussaillage et abattage d'arbres) dans la bande riveraine.

### **Résidence**

*(pour l'application des dispositions portant sur les éoliennes commerciales)*

Bâtiment destiné à abriter des êtres humains et comprenant un ou plusieurs logements incluant les chalets de villégiature, mais excluant les abris forestiers et les camps de chasse.

### **Résidence de tourisme**

Bâtiment principal meublé (appartement, maison ou chalet) comprenant au moins une salle de bain, un service d'auto cuisine et une ou plusieurs chambres à coucher qui est offert en location à une clientèle de passage, contre rémunération pour une période n'excédant pas 31 jours.

### **Revégétalisation des rives**

Travaux visant à planter des espèces herbacées, arbustives et d'arbres de type indigène et riverain, s'intégrant au milieu récepteur dans le but d'accélérer la reprise végétale dans la bande riveraine.

### **Rez-de-chaussée**

Premier plancher d'un bâtiment situé au-dessus d'un niveau moyen du sol (premier étage)

### **Rive**

Bande de terre d'une profondeur de 15 mètres qui borde les lacs et cours d'eau et qui s'étend vers l'intérieur des terres à partir de la ligne des hautes eaux.

### **Roulotte** (véhicule récréatif motorisé ou non)

Véhicule immatriculé ou non, montée sur roues, utilisé pour un usage saisonnier (moins de 180 jours) et d'une longueur maximale de douze (12) mètres conçu de façon telle qu'il puisse être attaché à un véhicule moteur ou tiré par un tel véhicule et doté de ses propres facilités sanitaires et servant uniquement à des fins récréatives.

### **Roulotte de chantier**

Véhicule monté sur des roues ou non, conçu de façon telle qu'il puisse être attaché à un véhicule moteur ou tiré par un tel véhicule, utilisé pour un usage saisonnier ou temporaire, d'une longueur maximale de 12 mètres et d'une largeur inférieure à 3,5 mètres, et doté de ses propres facilités sanitaires.

### **Route publique numérotée**

Routes numérotées par le Ministère des Transports.

### **Route touristique « Chemin des Cantons »**

*(pour l'application des dispositions portant sur les éoliennes commerciales)*

Route touristique officielle qui met en valeur le patrimoine américain et britannique dans la région des Cantons-de-l'Est. Sur le territoire de la MRC du Val-Saint-François, elle sillonne la route 143 de Richmond à Ulverton (jusqu'à la jonction du chemin Mooney), le chemin Mooney (de la jonction à la route 143 jusqu'au Moulin à laine de Ulverton) et la route 116 de Richmond à Cleveland, en allant vers Danville jusqu'aux limites des territoires des MRC Val-Saint-François et des Sources.

### **Rue (route, chemin) privée**

Désigne toute portion de l'espace servant à la circulation de véhicules, n'étant pas la propriété du gouvernement fédéral, provincial ou municipal, et reconnue par résolution du Conseil municipal comme rue, route ou chemin privé.

### **Rue (route, chemin) privée existante**

Rue privée qui, au moment de l'entrée en vigueur du présent règlement, était cadastrée ou répondait aux trois exigences suivantes :

- Apparaître comme rue ou droit de passage dans un ou plusieurs titres enregistrés;
- Desservir au moins deux bâtiments principaux, deux lots distincts ou deux terrains décrits par tenants et aboutissants ou deux propriétés;
- Avoir une assiette carrossable d'une largeur minimale de 4 m.

### **Rue (route, chemin) publique**

Désigne toute portion de l'espace servant à la circulation de véhicules, propriété du gouvernement fédéral, provincial ou municipal.

### **Sablière**

Tout endroit d'où l'on extrait à ciel ouvert des substances minérales non consolidées, y compris du sable ou du gravier, à partir d'un dépôt naturel, à des fins commerciales ou industrielles ou pour remplir des obligations contractuelles ou pour construire des routes, des digues ou des barrages, à l'exception des excavations et autres travaux effectués en vue d'y établir l'emprise ou les fondations de toute construction ou d'y agrandir un terrain de jeux ou un stationnement.

### **Sentier récréatif**

*(pour l'application des dispositions portant sur les éoliennes commerciales)*

Il s'agit des sentiers cartographiés et reconnus par le schéma d'aménagement de la MRC incluant les pistes cyclables, les sentiers de motoneige, de quad, équestres et pédestres.

### **Site de camping**

Voir terrain de camping

### **Site de compostage**

Terrain utilisé pour la production industrielle ou commerciale de compost, n'incluant pas la production artisanale de compost par l'usager d'un terrain.

### **Site patrimonial protégé**

Site patrimonial reconnu par une instance compétente et identifié au schéma d'aménagement révisé.

### **Site récréatif et touristique**

*(pour l'application des dispositions portant sur les éoliennes commerciales)*

Ce sont les sites reconnus par Tourisme Val-Saint-François et qui ne sont pas situés dans les aires de villégiature ou dans les périmètres d'urbanisation du territoire sont fait partie le Moulin à laine de Ulverton.

### **Stabilisation**

Traitement par voie biologique ou chimique des boues en empêchant une fermentation incontrôlée provoquant des dégagements d'odeurs nauséabondes, et diminuant de façon importante la quantité de micro-organismes pathogènes.

### **Stockage temporaire de M.R.F.**

Stockage de matières résiduelles fertilisantes sur les lieux de valorisation en vue de leur épandage.

### **Structure d'affichage**

*(pour l'application des normes des articles 4.134 et suivants)*

Structure de métal ou autre matériel conçu spécifiquement pour supporter

l'affichage qui comprend un ou des panneaux.

### **Superficie au sol**

.Surface de projection horizontale d'un bâtiment sur le sol, le tout comprenant les porches, les vérandas et les puits d'éclairage et d'aération mais excluant les terrasses, les marches, les corniches, les escaliers extérieurs, les plate-formes de chargement à ciel ouvert, les cours intérieures et extérieures et les cheminées.

### **Table champêtre**

Établissement de restauration offrant des produits provenant principalement de l'exploitation agricole et accessoirement de produits régionaux.

### **Terrain**

Fonds de terre formant un ensemble foncier d'un seul bloc appartenant en partie ou en totalité à un même propriétaire et composé d'un ou plusieurs lots portant des numéros distincts sur le plan officiel du cadastre ou sur un plan de subdivision fait et déposé conformément aux articles 2174b et 2175 du *Code civil du Bas-Canada* ou l'article 3043 du *Code civil du Québec*, ou dont les tenants et aboutissants sont décrits dans un ou plusieurs actes translatifs de propriété, ou par la combinaison des deux

### **Terrain de camping**

Tout terrain de camping aménagé ou non, à l'exception du camping à la ferme appartenant au propriétaire ou à l'exploitant des installations d'élevage en cause.

### **Terrain de camping aménagé**

Tout terrain, incluant les emplacements de camping, les espaces et bâtiments communautaires, les voies de circulation, les bâtiments d'accueil et de services, où moyennant paiement, des personnes sont admises à camper à court terme, que ce soit avec une tente, une tente-roulotte, une roulotte, un véhicule récréatif ou un autre équipement semblable, ou à la belle étoile.

### **Terrain de camping non aménagé**

Tout terrain, incluant les emplacements de camping, les voies de circulation et le bâtiment d'accueil, où moyennant paiement, des personnes sont admises à camper à court terme, que ce soit avec une tente, une tente-roulotte, une roulotte, un véhicule récréatif ou un autre équipement semblable, ou à la belle étoile.

### **Tige de diamètre marchand**

Tige d'arbres dont le diamètre possède plus de 9 centimètres au D.H.P. Les arbres morts ne sont pas considérés dans les tiges de diamètre marchand. Lorsque la tige de diamètre marchand a été abattue, celle-ci est considérée comme marchande si le D.H.S. atteint un diamètre minimal de 12 centimètres avec l'écorce.

### **Tôle architecturale**

Tôle formée et traitée en usine, enduite de manière à pouvoir servir de

revêtement usuel dans la construction d'un revêtement à long terme. La tôle galvanisée n'est pas considérée comme une tôle architecturale au sens du présent règlement.

### **Tour télécommunication**

Construction en hauteur appartenant à des réseaux de télécommunication émettant des signaux qui favorise à communication sur le territoire.

### **Traitement des boues**

Procédé visant à limiter le volume de boues à manipuler ainsi que les nuisances reliées au caractère putrescible de celles-ci. Les types de traitement sont généralement l'épaississement, le conditionnement, la déshydratation, la stabilisation, le séchage et le compostage.

### **Unité d'élevage**

Une installation d'élevage ou, lorsqu'il y en a plus d'une, l'ensemble des installations d'élevage dont un point du périmètre de l'une est à moins de 150 mètres de la prochaine et, le cas échéant, de tout ouvrage d'entreposage des déjections des animaux qui s'y trouvent.

### **Unité d'hébergement**

S'entend d'une chambre, d'un lit, d'une suite, d'une maison, d'un chalet, d'un carré de tente ou d'un site pour camper.

### **Usage**

Fin pour laquelle un immeuble ou un bâtiment ou une partie d'entre eux est employé, occupé ou destiné à être employé ou occupé.

### **Usage accessoire**

.Usage relié à l'usage principal, accessoire à ce dernier et contribuant à faciliter ou à améliorer l'utilité, la commodité et l'agrément de l'usage principal, à la condition qu'ils soient un prolongement normal et logique des fonctions de l'usage principal.

### **Usage principal**

Fin première pour laquelle un immeuble ou un bâtiment est employé ou occupé ou destiné à être employé ou occupé.

### **Usage secondaire**

Usage qui, joint à un usage principal, permet à un propriétaire ou à un occupant d'exercer une activité rémunératrice sous certaines conditions.

### **Vacant**

Terrain non occupé par un bâtiment.

### **Véhicule récréatif motorisé ou non** (roulotte)

Véhicule immatriculé ou non, montée sur roues, utilisé pour un usage saisonnier (moins de 180 jours) et d'une longueur maximale de douze (12) mètres conçu de façon telle qu'il puisse être attaché à un véhicule moteur ou tiré par un tel



véhicule et doté de ses propres facilités sanitaires et servant uniquement à des fins récréatives.

### **Vent dominant**

Vent soufflant plus de 25% du temps dans une direction durant les mois de juin, juillet et août réunis, tel qu'évalué à la station météorologique la plus représentative de l'emplacement d'une installation d'élevage.

### **Véranda**

Balcon ou galerie couvert, vitré et/ou fermé par des moustiquaires, à l'extérieur du bâtiment principal et non utilisé comme une pièce habitable.

### **Zone agricole permanente**

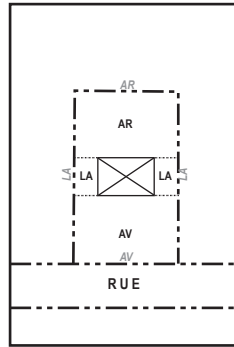
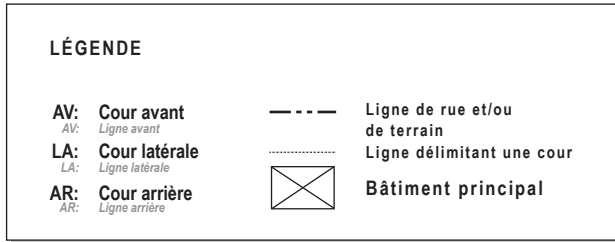
Portion du territoire de la municipalité située à l'intérieur de la zone agricole permanente décrétée en vertu de la *Loi sur la protection du territoire et des activités agricoles* (L.R.Q., c.P-41.1).

### **Zone d'inondation**

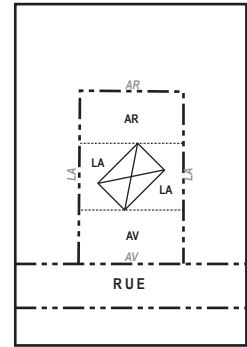
:Zones vulnérables aux inondations montrés sur le plan de zonage faisant partie intégrante du présent règlement , correspondant à trois zones, soit :

- a) Zone de grand courant : Elle correspond à une zone pouvant être inondée par une crue de récurrence de 20 ans (0-20 ans).
- b) Zone de faible courant : Elle correspond à la partie de la zone inondée au-delà de la limite de la zone de grand courant (0-20 ans) et jusqu'à la limite de la zone inondable (20-100 ans).
- c) Zone de la crue d'embâcle : Elle correspond à une zone pouvant être inondée par un embâcle sans mouvement de glace.

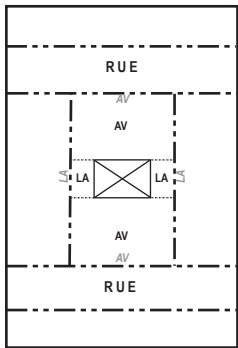
# SCHÉMA DES COURS



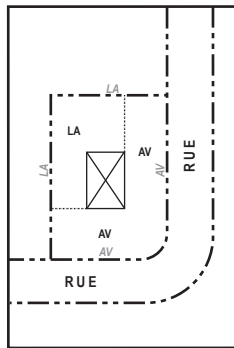
1a). LOT INTÉRIEUR



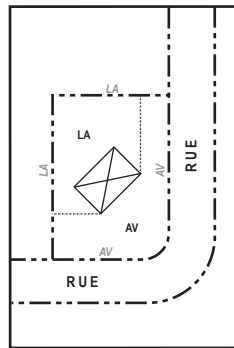
1b). LOT INTÉRIEUR



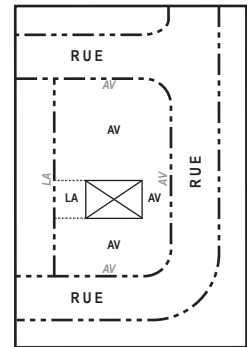
2. LOT TRANSVERSAL



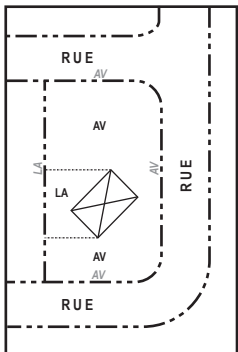
3a). LOT DE COIN



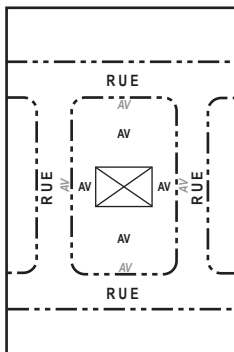
3b). LOT DE COIN



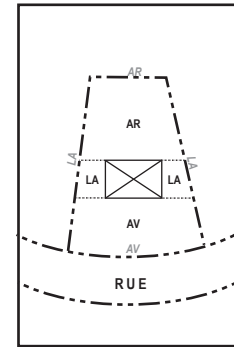
4a). LOT DE COIN TRANSVERSAL



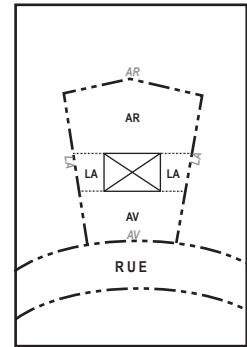
4b). LOT DE COIN TRANSVERSAL



5. LOT EN ÎLOT



6. LOT INTÉRIEUR SITUÉ À L'INTÉRIEUR D'UNE COURBE















7. LOT INTÉRIEUR SITUÉ À L'EXTÉRIEUR D'UNE COURBE

## CAS PARTICULIERS

Préparé par:



*SCHÉMA DES CONSTRUCTIONS*

CLASSE D'USAGE TYPE DE CONSTRUCTION	ISOLÉ	JUMELÉ	EN RANGÉE
RÉSIDENCE UNIFAMILIALE			
RÉSIDENCE BIFAMILIALE			
RÉSIDENCE TRIFAMILIALE			
RÉSIDENCE MULTIFAMILIALE			

## CHAPITRE 2

### DISPOSITIONS ADMINISTRATIVES

*APPLICATION DU RÈGLEMENT* 2.1

L'inspecteur en bâtiment est chargé d'appliquer le présent règlement.

*POUVOIR DE LA PERSONNE EN CHARGE DE L'APPLICATION* 2.2

Les pouvoirs et devoirs de l'inspecteur en bâtiment sont définis au Règlement sur les permis et certificats de la municipalité de Ulverton.

*INTERVENTIONS ASSUJETTIES* 2.3

Sur l'ensemble du territoire de la municipalité, on ne peut ériger, déplacer, réparer, transformer, agrandir ou démolir une construction, utiliser une construction ou modifier l'utilisation d'une construction, subdiviser un logement, aménager un terrain, excaver le sol, installer une roulotte ou une maison mobile, installer une piscine, ériger une clôture, une haie, un muret, aménager un espace de stationnement, installer ou modifier une enseigne, abattre un arbre qu'en conformité avec le présent règlement.

Les interventions énumérées au paragraphe précédent doivent faire l'objet d'un permis ou d'un certificat d'autorisation délivrés par l'inspecteur en bâtiment. Les modalités et conditions de délivrance des permis et certificats sont définies au Règlement sur les permis et certificats de la Municipalité de Ulverton.

*INFRACTION ET PÉNALITÉ* 2.4

Toute personne qui agit en contravention du présent règlement commet une infraction.

*RÈGLEMENT 2022-04*

Infractions à une disposition autre que l'abattage d'arbres :

1. Pour une infraction portant sur les sections 22-23-24 du chapitre 4 du présent règlement, le montant des amendes est fixé ainsi :

	<b>Montant</b> (+ frais applicables)
personne physique – 1 <sup>ère</sup> infraction	1 000 \$
personne physique – récidive	2 000 \$
personne morale – 1 <sup>ère</sup> infraction	2 000 \$
personne morale – récidive	4 000 \$

2. Pour une infraction portant sur les autres articles du présent règlement (hormis l'abattage d'arbres), le montant des amendes est fixé ainsi :

	<b>Montant</b> (+ frais applicables)	
	Minimum	maximum
personne physique – 1 <sup>ère</sup> infraction	500 \$	1 000 \$
personne physique – récidive	1 000 \$	2 000 \$

personne morale – 1 <sup>ère</sup> infraction	1 000 \$	2 000 \$
personne morale – récidive	2 000 \$	4 000 \$

Infractions à une disposition relative à l'abattage d'arbres :

La personne qui commet une infraction est passible du paiement d'une amende d'un montant minimal de 500\$ auquel s'ajoute :

1° dans le cas d'un abattage sur une superficie inférieure à un hectare, un montant minimal de 100\$ et maximal de 200\$ par arbre abattu illégalement, jusqu'à concurrence de 5 000 \$;

2° dans le cas d'un abattage sur une superficie d'un hectare ou plus, une amende d'un montant minimal de 5 000 \$ et maximal de 15 000 \$ par hectare complet déboisé auquel s'ajoute, pour chaque fraction d'hectare déboisée, un montant déterminé conformément au paragraphe 1°.

Les montants prévus en cas d'abattage illégal d'arbres sont doublés en cas de récidive.

Si l'infraction est continue, cette continuité constitue, jour par jour, des contraventions distinctes et la pénalité dictée pour cette infraction peut être imposée pour chaque jour que dure l'infraction.

***RECOURS CIVILS***

**2.5**

Malgré les articles qui précèdent, la municipalité peut exercer tout autre recours utile pour faire respecter les dispositions du présent règlement.

### **CHAPITRE 3**

#### **DISPOSITIONS RELATIVES AUX DROITS ACQUIS**

***DROITS ACQUIS  
GÉNÉRAUX***

**3.1**

Est considéré comme usage dérogatoire protégé par droits acquis, toute utilisation d'un terrain ou d'une construction, que cette construction soit elle-même dérogatoire ou non au présent règlement, en contravention avec une ou plusieurs des dispositions du présent règlement mais qui date d'avant l'entrée en vigueur de tout règlement de zonage de la municipalité ou qui a déjà fait l'objet d'un permis émis en conformité d'un règlement de zonage antérieur au présent règlement.

Est également considéré comme usage dérogatoire, protégé par droits acquis, l'utilisation d'une construction non-conforme au présent règlement, qui n'est pas terminée au moment de l'entrée en vigueur du présent règlement mais pour laquelle un permis de construction conforme a été émis avant l'entrée en vigueur du présent règlement, à la condition que ce permis soit toujours en vigueur.

Est considérée comme construction dérogatoire protégée par droits acquis, toute construction en contravention avec une ou plusieurs des dispositions du présent règlement mais qui date d'avant l'entrée en vigueur de tout règlement de zonage de la municipalité ou qui a déjà fait l'objet d'un permis émis en conformité d'un règlement de zonage antérieur au présent règlement.

Est également considérée comme dérogatoire, protégée par droits acquis, une construction non conforme au présent règlement, qui n'est pas terminée au moment de l'entrée en vigueur du présent règlement mais pour laquelle un permis de construction conforme a été émis avant l'entrée en vigueur du présent règlement, à la condition que ce permis soit toujours en vigueur.

***CESSATION D'UN  
USAGE  
DÉROGATOIRE***

**3.2**

Tout usage dérogatoire protégé par des droits acquis doit cesser si cet usage a été abandonné, a cessé ou a été interrompu pour une période de douze (12) mois depuis sa cessation, son abandon ou interruption.

***REMPLACEMENT  
D'UN USAGE  
DÉROGATOIRE***

**3.3**

Tout usage protégé par droits acquis ne peut être remplacé que par un usage conforme au présent règlement.

De plus, un usage dérogatoire protégé par droits acquis qui aurait été remplacé par un usage conforme, ne peut être utilisé à nouveau de manière dérogatoire

**EXTENSION DE  
L'USAGE  
DÉROGATOIRE  
D'UN TERRAIN OU  
D'UNE  
CONSTRUCTION**

**3.4**

L'usage dérogatoire d'un terrain protégé par des droits acquis peut être étendu aux conditions suivantes :

*RÈGLEMENT 425-2011  
RÈGLEMENT 411-2010*

- A. 50% de la superficie au sol des bâtiments existants ou de l'occupation existante si la superficie résultante est inférieure à trois cent (300) mètres carrés;
- B. 25% de la superficie au sol ou de l'occupation existante si la superficie résultante est comprise entre trois cent (300) mètres carrés et mille (1000) mètres carrés;
- C. 10% de la superficie au sol ou de l'occupation existante si la superficie résultante est supérieure à mille (1000) mètres carrés.
- D. 90% de la superficie du sol ou de l'occupation existante et ce uniquement pour la zone ID-6.

L'agrandissement ne peut se faire que sur le terrain qui était la propriété en titre enregistré du propriétaire dudit bâtiment, à la date d'entrée en vigueur du présent règlement et à condition que l'agrandissement ne serve pas à un autre usage que celui auquel le bâtiment ou le terrain était affecté à cette même date.

En tout temps, l'agrandissement projeté doit se faire en conformité avec le présent règlement.

Dans le cas de construction, l'agrandissement permis s'applique à tout bâtiment et non pas à chacun des usages qu'il peut contenir.

**AGRANDISSEMENT  
OU MODIFICATION  
D'UNE  
CONSTRUCTION  
DÉROGATOIRE**

**3.5**

Un bâtiment dérogatoire dont l'usage est conforme au présent règlement peut être agrandi, à la condition que l'agrandissement respecte toutes les normes d'implantation du présent règlement.

Toutefois, il est permis d'agrandir dans le prolongement d'un mur dont l'implantation est dérogatoire à condition que cette dérogation ne soit pas aggravée, sauf lorsque cet agrandissement a pour effet d'empiéter sur une distance ou dans une zone protégée, comme une bande tampon, une bande de protection riveraine, une zone à risque d'inondation, une distance séparatrice requise en vertu des dispositions sur la gestion des odeurs en milieu agricole, auquel cas l'agrandissement n'est autorisé que dans la seule mesure où il se conforme aux normes prévues à cet égard.

**REMPLACEMENT  
D'UNE  
CONSTRUCTION  
DÉROGATOIRE**

**3.6**

Toute construction dérogatoire protégée par droits acquis ne peut être remplacée que par une construction conforme au présent règlement.

Est considérée comme étant un remplacement lorsque la construction existante est remplacée par une nouvelle construction ou lorsqu'on procède à une

réfection entraînant des transformations telles qu'elles équivalent au remplacement d'une construction par une autre.

De plus, une construction dérogatoire protégée par droits acquis qui aurait été remplacée par une construction conforme, ne peut être utilisée de manière dérogatoire.

**BÂTIMENTS  
D'ÉLEVAGE  
DÉROGATOIRE 3.7**

Un bâtiment d'élevage dérogatoire protégé par des droits acquis détruit à la suite d'un incendie ou par quelque autre cause peut être reconstruit à la condition que l'implantation du nouveau bâtiment soit réalisée en conformité avec les règlements en vigueur de manière à améliorer la situation antérieure en ce qui a trait à la cohabitation harmonieuse avec les usages avoisinants. Entre autres, les marges latérales et avant prévues au règlement de zonage doivent être respectées.

**INSTALLATION  
D'ÉLEVAGE À FORTE  
CHARGE D'ODEUR  
DÉROGATOIRE  
SINISTRÉE OU  
ABANDONNÉE 3.8**

Lorsqu'une installation d'élevage à forte charge d'odeur dérogatoire a été abandonnée à la suite d'un incendie ou de quelque autre cause ou dont les opérations ont cessé ou ont été interrompues pendant une période continue d'au moins dix-huit (18) mois, il n'est plus possible d'exercer l'usage de l'installation d'élevage sans se conformer aux dispositions applicables.

*RÈGLEMENT 425-2011*

**INSTALLATION  
D'ÉLEVAGE À FORTE  
CHARGE D'ODEUR  
DÉROGATOIRE  
VISÉE PAR UN  
PROJET  
D'AGRANDISSEMENT 3.9**

Un permis relatif à l'agrandissement d'une installation d'élevage à forte charge d'odeur, dérogatoire, sera accordé par l'inspecteur municipal, dans la mesure où seront respectées les conditions suivantes :

*RÈGLEMENT 425-2011*

- L'agrandissement projeté respecte les dispositions applicables dans le présent règlement ainsi qu'aux dispositions des sections 1 et 3 du chapitre 5 du présent règlement;
- L'agrandissement projeté est réalisé conformément au droit d'accroissement des activités agricoles conféré par les dispositions des articles 79.2.4 à 79.2.7 de la *Loi sur la protection du territoire et des activités agricoles*.

**REMPLACEMENT  
D'UNE  
INSTALLATION  
D'ÉLEVAGE À FORTE  
CHARGE D'ODEUR  
DÉROGATOIRE 3.10**

L'installation d'élevage à forte charge d'odeur dérogatoire protégé par droit acquis peut être remplacée par une autre installation d'élevage à forte charge d'odeur dans le seul cas, où la résultante de la nouvelle installation d'élevage est inférieure ou égale à la charge d'odeur généré par l'installation existante.

*RÈGLEMENT 425-2011*



**CHAPITRE 4**  
**DISPOSITIONS GÉNÉRALES APPLICABLES À TOUTES LES ZONES**

**SECTION 1**  
**DISPOSITIONS SUR LES COURS**

*COUR AVANT  
MINIMALE*

**4.1**

L'espace situé dans la cour avant minimale doit être laissé libre de tout usage, construction ou ouvrage. Seuls sont permis dans cet espace, en respectant toutes les normes applicables du présent règlement :

1. les perrons, les balcons, les galeries, et leur avant-toit, pourvu qu'ils n'empiètent pas de plus de deux (2) mètres dans la cour avant minimale;
2. les avant-toits, les fenêtres en baie, les cheminées d'au plus 2,5 mètres de largeur, faisant corps avec le bâtiment, pourvu qu'ils ne fassent pas saillie à plus de soixante-quinze (75) centimètres;
3. les auvents et les marquises, pourvu qu'ils n'empiètent pas de plus de deux (2) mètres dans la cour avant minimale;
4. les escaliers et rampes d'accès ouvert, donnant accès au premier (1<sup>er</sup>) étage ou au sous-sol pourvu qu'ils n'empiètent pas de plus de deux (2) mètres dans la cour avant minimale;
5. les clôtures, les haies et les murs de soutènement;
6. les aires de stationnement;
7. les abris d'hiver pour automobile;
8. les accès à un terrain;
9. l'étalage commercial de marchandises;
10. Les pompes à essence et poteaux d'éclairage;
11. les affiches et les enseignes;
12. les aménagements extérieurs et trottoirs, tel qu'il est régi au présent règlement;
13. les kiosques;
14. les installations septiques et les puits d'eau;
15. les antennes paraboliques d'un diamètre n'excédant pas soixante (60) centimètres.

**COUR AVANT  
RÉSIDUELLE**

**4.2**

L'espace situé dans la cour avant résiduelle doit être laissé libre de tout usage, construction ou ouvrage. Seuls sont permis dans cet espace en respectant toutes les normes applicables du présent règlement :

1. les perrons, les balcons, les galeries, les vérandas, les serres, les solariums, les gazebos, et leur avant-toit;
2. les avant-toits, les fenêtres en baie, les cheminées d'au plus 2,5 mètres de largeur, faisant corps avec le bâtiment;
3. les auvents et les marquises;
4. les escaliers et rampes d'accès ouvert, donnant accès au premier (1<sup>er</sup>) étage ou au sous-sol;
5. les bâtiments accessoires, ce bâtiment ne devant pas être situé entre la façade avant du bâtiment principal et l'emprise de la rue;
6. les clôtures, les haies et les murs de soutènement;
7. les aires de stationnement;
8. les abris d'hiver pour automobile ;
9. les accès à un terrain;
10. les pompes à essence et les poteaux d'éclairage;
11. L'étalage commercial de marchandises;
12. les affiches et les enseignes;
13. les antennes paraboliques;
14. les aménagements extérieurs et trottoirs;
15. les kiosques;
16. les installations septiques et les puits d'eau.

**COUR LATÉRALE**

**4.3**

L'espace situé dans la cour latérale doit être laissé libre de tout usage, construction ou ouvrage. Seuls sont permis dans cet espace en respectant les normes applicables du présent règlement :

1. les perrons, les balcons, les galeries, les vérandas, les serres, les solariums, les gazebos, et leur avant-toit, laissant une distance minimale de deux (2) mètres de la ligne de terrain;
2. les avant-toits, les fenêtres en baie, les cheminées d'au plus 2,5 mètres de largeur, faisant corps avec le bâtiment, pourvu qu'il ne fasse pas saillie à plus de soixante-quinze (75) centimètres;
3. les auvents et les marquises, laissant une distance minimale de deux (2) mètres de la ligne de terrain;

4. les escaliers et rampes d'accès ouvert, laissant une distance minimale de 2 mètres de la ligne de terrain;
5. les bâtiments accessoires;
6. les clôtures, les haies et les murs de soutènement;
7. les aires de stationnement et de manutention;
8. les abris d'auto et les abris d'hiver pour automobile;
9. les piscines et les spas;
10. les affiches et les enseignes;
11. les remises à jardin;
12. l'étalage commercial de marchandises;
13. l'entreposage extérieur;
14. les antennes;
15. les aménagements extérieurs et trottoirs;
16. les kiosques;
17. les installations septiques et les puits d'eau;
18. les cordes à linge;
19. les réservoirs, bonbonnes et citernes, laissant une distance minimale de deux (2) mètres de la ligne de terrain;
20. l'entreposage de bois de chauffage;
21. les pompes thermiques et appareils de climatisation, laissant une distance minimale de deux (2) mètres de la ligne de terrain;
22. les conteneurs à déchets, laissant une distance minimale deux (2) mètres de la ligne de terrain;

#### *COUR ARRIÈRE*

#### *4.4*

L'espace situé dans la cour arrière doit être laissé libre de tout usage, construction ou ouvrage. Seuls sont permis dans cet espace en respectant toutes les normes applicables du présent règlement :

*RÈGLEMENT 488-2019*

1. les perrons, les balcons, les galeries, les vérandas, les serres, les solariums, les gazebos, et leur avant-toit, laissant une distance minimale de deux (2) mètres de la ligne de terrain;
2. les avant-toits, les fenêtres en baie, les cheminées d'au plus 2,5 mètres de largeur, faisant corps avec le bâtiment, pourvu qu'il ne fasse pas saillie à plus de soixante-quinze (75) centimètres;
3. les auvents et les marquises, laissant une distance minimale de deux (2) mètres de la ligne de terrain;

4. les escaliers et rampes d'accès ouvert, laissant une distance minimale de deux (2) mètres de la ligne de terrain;
5. les bâtiments accessoires;
6. les clôtures, les haies et les murs de soutènement;
7. les aires de stationnement et de manutention;
8. les abris d'auto et les abris d'hiver pour automobile;
9. les piscines et les spas;
10. les affiches et les enseignes;
11. les remises à jardin;
12. l'étalage commercial de marchandises;
13. l'entreposage extérieur;
14. les antennes;
15. Les éoliennes domestiques;
16. les aménagements extérieurs et trottoirs;
17. les kiosques;
18. les installations septiques et les puits d'eau;
19. les cordes à linge;
20. les réservoirs, bonbonnes et citernes, laissant une distance minimale de deux (2) mètres de la ligne de terrain;
21. l'entreposage de bois de chauffage;
22. les pompes thermiques et appareils de climatisation, laissant une distance minimale de deux (2) mètres de la ligne de terrain;
23. les conteneurs à déchets, laissant une distance minimale de deux (2) mètres de la ligne de terrain;
24. le remisage de bateaux de plaisance, de véhicules récréatifs ou de roulottes;
25. Poulailier et enclos associés en zone R-2.

**SECTION 2**  
**DISPOSITIONS SUR LES BÂTIMENTS PRINCIPAUX**

*GÉNÉRALITÉ* **4.5**

Un seul bâtiment principal est autorisé par lot ou terrain

Toutefois, ces dispositions ne s'appliquent pas à un bâtiment utilisé à des fins agricoles.

*DIMENSIONS DU  
BÂTIMENT  
PRINCIPAL* **4.6**

Tout bâtiment principal, autre que les bâtiments d'utilité publique, les maisons mobiles et les abris forestiers, doit avoir une superficie minimale d'implantation au sol de cinquante cinq (55) mètres carrés, avec une façade et une profondeur minimale de 7.3 mètres. *RÈGLEMENT 402-2007*

Dans le cas d'un bâtiment principal utilisé à des fins résidentielles, la superficie minimale d'implantation est également de cinquante cinq (55) mètres carrés, avec une façade et une profondeur minimale de 7.3 mètres, mais ce en excluant le garage privé attaché au bâtiment principal. Pour ce qui est des dimensions du garage privé attaché au bâtiment principal, la longueur de la façade avant du garage privé attaché ne peut excéder la longueur de la façade avant de la partie habitation du bâtiment principal. De plus, la hauteur du garage privé attaché ne peut être supérieure à celle de la partie habitation du bâtiment principal.

Les normes relatives à la hauteur minimales et maximales, de superficie maximale et d'implantation sont celles du bâtiment principal fixées à la grille des normes d'implantation des bâtiments par zone.

*HAUTEUR DU  
BÂTIMENT  
PRINCIPAL* **4.7**

Les normes relatives à la hauteur minimales et maximale du bâtiment principal, fixée à la grille des normes d'implantation des bâtiments par zone, ne s'appliquent pas à un bâtiment utilisé à des fins d'activités religieuses ou communautaires, à un bâtiment utilisé à des fins agricoles, un bâtiment utilisé à des fins industrielles ou à des fins d'utilité publique.

Une construction hors-toit (installations de mécanique de bâtiment, puits d'ascenseur, édicule d'accès au toit, etc.) n'entre pas dans le calcul de la hauteur du bâtiment dans la mesure où elle n'occupe pas plus de 25% de la superficie du toit et que la hauteur totale du bâtiment, incluant la construction hors-toit, n'excède pas de plus de trois (3) mètres la hauteur maximale indiquée à la grille des normes d'implantation des bâtiments par zone.

Une cheminée, un mât, un parafoudre ou une antenne n'entrent pas dans le calcul de la hauteur du bâtiment.

**SECTION 3**  
**DISPOSITIONS SUR LES BÂTIMENTS ACCESSOIRES**

	<b><i>GÉNÉRALITÉS</i></b>	<b>4.8</b>
<p>Dans tous les cas, il doit y avoir un bâtiment principal sur le terrain pour pouvoir implanter un bâtiment accessoire. Toutefois, il est permis d'édifier un bâtiment accessoire avant le bâtiment principal si un permis de construction a été délivré pour ce bâtiment principal et pour la seule période de validité de ce permis.</p> <p style="text-align: right; font-size: small;"><i>RÈGLEMENT 402-2007</i></p>		
<p>Pour l'application de la présente section, seuls les bâtiments accessoires détachés du bâtiment principal sont considérés. Lorsqu'ils sont attachés au bâtiment principal, les bâtiments accessoires font partie intégrante du bâtiment principal aux fins d'application de toutes les normes de superficie, de hauteur et d'implantation.</p> <p>L'article 4.6 du présent règlement s'applique.</p>		
	<b><i>NOMBRE MAXIMAL DE BÂTIMENTS ACCESSOIRES</i></b>	<b>4.9</b>
<p>Le nombre maximal de bâtiments accessoires est de 2</p>		
	<b><i>NORMES D'IMPLANTATION</i></b>	<b>4.10</b>
<p>Un bâtiment accessoire doit être distant d'au moins 2 mètres du bâtiment principal.</p> <p>Les distances minimales à respecter aux limites du terrain sont indiquées à la grille des normes relatives à l'implantation des bâtiments par zone, faisant partie intégrante du présent règlement.</p>		
	<b><i>DIMENSIONS</i></b>	<b>4.11</b>
<p>La superficie totale maximale de l'ensemble des bâtiments accessoires est de quatre-vingt-dix (90) mètres carrés. Toutefois, la superficie maximale pour une remise est de vingt (20) mètres carrés.</p> <p>De plus, la superficie maximale de tous les bâtiments accessoires doit respecter le pourcentage maximal indiquée à la grille des normes relatives à l'implantation des bâtiments par zone, faisant partie intégrante du présent règlement.</p>		
	<b><i>HAUTEUR</i></b>	<b>4.12</b>
<p>Un bâtiment accessoire ne doit avoir qu'un (1) étage</p> <p>La hauteur maximale d'un bâtiment accessoire est de 6 mètres et ne doit pas dépasser la hauteur du bâtiment principal si celui-ci est de moins de 6 mètres.</p>		
	<b><i>EXCEPTIONS</i></b>	<b>4.13</b>
<p>Les normes de la présente section relatives au nombre maximal de bâtiments accessoires, aux dimensions et à la hauteur ne s'appliquent pas à un bâtiment accessoire utilisé à des fins agricoles.</p>		

**SECTION 4**  
**DISPOSITIONS SUR LES ABRIS D'HIVER POUR AUTOMOBILES**

*ABRIS D'HIVER*  
*POUR AUTOMOBILE 4.14*

Malgré les autres dispositions du présent règlement, il est permis d'installer un abri d'hiver temporaire ou un garage temporaire pour automobile aux conditions suivantes :

- a) Entre le 15 octobre d'une année et le 15 avril de l'année suivante, il est permis d'installer dans la voie d'accès au stationnement un abri d'auto temporaire ou un garage temporaire. Hors de cette période, cet abri d'auto temporaire ou garage temporaire, incluant son ossature, doit être enlevé.
- b) L'abri d'auto temporaire ou le garage temporaire doit être installé à une distance minimale de 1 mètres de la ligne de rue pour les lots intérieurs et à 5 mètres de la ligne de rue pour les lots de coin.
- c) Ces abris doivent être fabriqués en toile ou matériel plastique et montés sur une ossature métallique ou de plastique synthétique spécialement conçue pour ce genre de construction.

**SECTION 5**  
**DISPOSITIONS SUR L'ARCHITECTURE ET LES MATÉRIAUX DE REVÊTEMENT DES BÂTIMENTS**  
**PRINCIPAUX ET ACCESSOIRES**

*FORME DES  
BÂTIMENTS* **4.15**

Aucun bâtiment ne peut être construit ou modifié, en tout ou en partie, de façon à représenter la forme d'un être humain, d'un animal, d'un fruit, d'un légume, d'un réservoir ou de tout autre objet, quel qu'il soit.

Les bâtiments à revêtement métallique émaillé, plastifié ou non, ondulé ou non, préfabriqué ou non, ayant la forme de dôme sont interdits.

Le présent article ne s'applique pas pour les bâtiments accessoires utilisés à des fins agricoles.

*FORME DES TOITS* **4.16**

Un bâtiment accessoire ne peut avoir de toit plat.

Un toit plat est permis pour un bâtiment principal de deux (2) étages et plus.

*VÉHICULES  
UTILISÉS COMME  
BÂTIMENT* **4.17**

L'emploi de wagon de chemin de fer, de tramways, d'autobus ou autres véhicules désaffectés de même nature est prohibé pour toute fin.

*MATÉRIAUX DE  
REVÊTEMENT  
EXTÉRIEUR* **4.18**

Les matériaux de revêtement extérieur suivants sont prohibés pour les murs ou le toit de tout bâtiment :

- le carton-fibre;
- les panneaux-particules, panneaux d'agglomérés et les contreplaqués;
- le papier goudronné et les papiers imitant la brique, la pierre ou autre matériaux;
- les blocs de béton non recouverts, à l'exception des blocs de béton à face éclatées ou à rainure éclatées;
- les matériaux d'isolation, tel le polyuréthane;
- les tableaux peints sur la face extérieure des murs d'un bâtiment pour l'embellissement des lieux et ne faisant aucune réclame en faveur d'un produit ou d'une entreprise quelconque;
- la toile synthétique, le polyéthylène ou tout autre matériel de plastique, sauf pour les abris d'hiver pour automobile et les serres;
- la tôle non émaillée en usine, galvanisée ou non.

Les deux derniers matériaux de la liste précédente ne s'appliquent pas pour des



bâtiments accessoires destinés à des fins agricoles.

***FINITION  
EXTÉRIEURE*** **4.19**

Les surfaces extérieures en bois de tout bâtiment doivent être protégées contre les intempéries par de la peinture, de la créosote, du vernis, de l'huile ou recouvertes de matériaux de finition extérieure reconnus et autorisés par le règlement.

Les surfaces de métal de tout bâtiment principal doivent être peinturées, émaillées, anodisées ou traitées de toute autre façon équivalente.

***DÉLAI  
D'EXÉCUTION DES  
TRAVAUX*** **4.20**

La finition extérieure de tout bâtiment doit être complétée dans les 18 mois suivant la date d'émission du permis de construction.

**SECTION 6**  
**DISPOSITIONS SUR LES CLÔTURES, HAIES, MURS DE SOUTÈNEMENT**

*CLÔTURES*

**4.21**

Les terrains peuvent être entourés de clôtures construites de bois (sauf les panneaux de contreplaqué communément appelés «plywood», de métal (sauf la tôle métallique), de PVC ou d'autres matériaux similaires.

Les clôtures doivent être implantées à une distance minimale de 30 centimètre de l'emprise de la rue.

Les hauteurs maximales des clôtures sont les suivantes :

- 1 mètre de hauteur le long de l'emprise de la rue et dans la cour avant minimale pour un lot intérieur;
- 2,5 mètres pour le reste du terrain;
- 0,75 mètre pour un lot en coin.

Pour une clôture située en façade d'une construction d'usage résidentiel, la hauteur maximale de la clôture est de 1,2 mètres.

Ces hauteurs ne s'appliquent pas aux clôtures en mailles de fer dans le cas d'édifices publics, de terrains de jeux, de stationnement publics, d'industrie ou de commerce nécessitant de l'entreposage extérieur ni aux clôtures utilisées à des fins agricoles. De plus, s'il y a contradiction entre les hauteurs mentionnées au présent article et un règlement portant sur la sécurité, les normes de sécurité prévalent.

Tout entreposage extérieur relié à un usage commercial ou industriel doit être entouré d'une clôture non ajourée d'une hauteur minimale de 2,5 mètres.

Pour l'usage industriel II, l'aire d'entreposage en vrac de ferraille ou de rebuts de métal doit être entourée d'une clôture non ajourée d'une hauteur minimale de 2.5 mètres.

*CLÔTURE POUR  
ENTREPOSAGE DE  
CARCASSES DE  
VÉHICULES ET DE  
REBUTS*

**4.22**

Tout lieu d'entreposage de carcasses de véhicules et de rebuts doit être entouré d'une clôture non ajourée d'une hauteur minimale de 2,5 mètres.

De plus, dans la cour avant, la clôture doit être érigée à la distance d'alignement prescrite pour la zone et une haie doit être plantée le long de cette clôture et à 1 mètre de ladite clôture entre celle-ci et la rue.

Un écran végétal doit être aménagé selon les normes particulières relatives aux les cours de ferrailles.

*FIL BARBELÉ*

**4.23**

.Les clôtures de fils barbelés et de fils électrifiés sont permises uniquement lorsqu'elles sont installées à des fins agricoles .

***HAIES*** **4.24**

Les terrains peuvent être entourés de haies.

Les haies doivent être implantées à une distance minimale de 30 centimètres de l'emprise de la rue.

Les hauteurs maximales des haies sont les suivantes :

- 1 mètre de hauteur le long de l'emprise de la rue et dans la cour avant minimale pour un lot intérieur;
- 2,5 mètres pour le reste du terrain;
- 0,75 mètre pour un lot en coin.

Pour une haie située en façade d'une construction d'usage résidentiel, la hauteur maximale de la haie est de 1,2 mètre.

***MURS DE  
SOUTÈNEMENT*** **4.25**

Les murs de soutènement doivent être implantés à une distance minimale de 30 centimètres de l'emprise de la rue.

**SECTION 7**  
**DISPOSITIONS SUR LES AIRES DE STATIONNEMENT, LES ACCÈS ET LES AIRES DE MANUTENTION**

***GÉNÉRALITÉS***                      **4.26**

Aucun permis de construction, d'agrandissement et aucun certificat d'autorisation d'occupation n'est accordé dans les zones à dominance commerciale et industrielle à moins que ne soient prévues les cases de stationnement hors rues selon les normes de la présente section.

Dans le cas d'un agrandissement d'un usage ou d'un bâtiment, ces normes ne s'appliquent qu'à l'agrandissement.

Le demandeur doit s'engager lors de la demande du permis à ce que les cases de stationnement hors rues requises soient suffisantes pour l'usage du terrain et du bâtiment.

Les exigences de stationnement hors rue ont un caractère obligatoire continu et prévalent tant que l'usage qu'elles desservent demeure.

***DROITS ACQUIS***                      **4.27**

Pour un usage existant à la date d'entrée en vigueur du présent règlement qui ne rencontre pas les exigences en matière de stationnement du présent règlement, il est reconnu un droit acquis au maintien du nombre de cases existantes.

***NOMBRE MINIMAL  
DE CASES DE  
STATIONNEMENT***                      **4.28**

Le nombre de cases requises est établi ci-après :

- a) Automobiles et machineries lourdes (vente de) : 1 case par 93 m<sup>2</sup> de plancher.
- b) Bureau, banque et service financier : 1 case par 37 m<sup>2</sup> de plancher.
- c) Bibliothèque, musée : 1 case par 37 m<sup>2</sup> de plancher.
- d) Centres commerciaux, supermarchés et magasins à rayons : 5,5 cases par 93 m<sup>2</sup> de plancher, excluant mails, espaces occupés par les équipements mécaniques et autres services communs du même type. Lorsqu'un centre commercial contient des bureaux, on doit prévoir, en plus, 1 case par 37 m<sup>2</sup> de superficie de bureaux.
- e) Bureau d'entreprise ne recevant pas de client sur place : 1 case par 28 m<sup>2</sup>.
- f) Cinéma, théâtre : 1 case par 5 sièges.
- g) Clinique médicale, cabinet de consultation : 1 case par 15 m<sup>2</sup> de plancher.
- h) Lieux de culte : 1 case par 4 sièges
- i) Équipement récréatif :
  - Quilles : 3 cases par allée de quilles
  - Curling : 4 cases par glace de curling
  - Tennis : 2 cases par court de tennis
- j) Établissement de vente au détail non mentionné ailleurs : 1 case par 37 m<sup>2</sup> de plancher.
- k) Établissement de vente en gros, terminus de transport, entrepôt, cour d'entrepreneurs, cour à bois et autres usages similaires : 1 case par 46 m<sup>2</sup>.
- l) Habitation unifamiliale, bifamiliale et trifamiliale : 2 cases par logement.
- m) Habitation multifamiliale : 1,5 cases par logement.
- n) Restaurant, bar, taverne, club de nuit ou autre établissement pour boire, manger : 1 case par 4 sièges.
- o) Sanatorium, orphelinat, maison de convalescence et autres usages similaires : 1,5 case par 4 lits.
- p) Salon funéraire : 5 cases par salle, plus 1 case par 9.3 m<sup>2</sup> de plancher

- occupé par ces salles.
- q) Industrie : 1 case par 150 m<sup>2</sup> de plancher plus 4 cases réservées aux visiteurs.
- r) Hôtel, motel, auberge : 1 case par chambre.
- s) Dépanneur : 1 case par 37 m<sup>2</sup>.
- t) Place d'assemblée (incluant les clubs privés, salle d'exposition, stage, gymnase, centre communautaire, aréna, piste de course, cirque, salle de danse et autre endroit similaire) : 1 case par 5 sièges plus 1 case par 37 m<sup>2</sup> de plancher pouvant servir à des rassemblements mais ne contenant pas de sièges fixes.
- u) Garderie : 1 case par 50 m<sup>2</sup> de plancher.

**AMÉNAGEMENT  
DES AIRES DE  
STATIONNEMENT**

**4.29**

Les aires de stationnement doivent être aménagées et entretenues selon les dispositions suivantes :

1- Localisation

- a) Le stationnement doit être situé sur le même terrain ou le terrain contigu que l'usage pour lequel le permis est demandé
- b) Dans les zones commerciales ou industrielles, le stationnement doit être situé dans la cour arrière ou latérale sauf pour 10% des cases requises qui peuvent être localisées dans la cour avant mais qui doivent respecter une marge de recul de 3 mètres. Cette marge de recul doit être aménagée de végétaux et engazonnée. Dans les zones commerciales, les cases peuvent être situées sur un terrain à moins de 152 mètres de l'usage desservi.
- c) En zone résidentielle, le stationnement aménagé dans la cour avant ne peut être située à moins de 3 mètres de la limite de l'emprise de rue. Cette bande doit être aménagée ou gazonnée.
- d) Une aire de stationnement doit être située à une distance minimale de 0,6 m des lignes latérales ou arrière.

2- Dimensions

- a) Chaque case de stationnement doit avoir les dimensions minimales suivantes :
- Longueur : 6 m
  - Largeur : 2,75 m
- b) La largeur minimale d'une allée de circulation ainsi que la largeur minimale d'une rangée de stationnement et de l'allée de circulation qui y donne accès doivent, suivant l'angle de stationnement, être comme suit :

<b>Angle de stationnement</b>	<b>Largeur d'une allée de circulation</b>	<b>Largeur totale d'une rangée de cases et de l'allée de circulation</b>
0°	3,7 m	6,4 m
30°	3,4 m	8 6 m
45°	4,0 m	10,0 m
60°	5,5 m	11,9 m
90°	7,3 m	13,1 m

3- Revêtements

- a) Les aires de stationnement et les allées d'accès doivent être pavées, dallées ou gravellées

**ACCÈS AU  
TERRAIN ET AUX  
AIRES DE  
STATIONNEMENT 4.30**

L'allée d'accès double permettant à la fois l'entrée et la sortie de véhicules doit avoir une largeur minimum de 5 mètres et une largeur maximum de 7 mètres *RÈGLEMENT 478-2018*

Une allée d'accès simple ne servant qu'à l'entrée ou la sortie de véhicules doit avoir une largeur minimum de 3 mètres et un maximum de 5 mètres.

L'allée d'accès ne peut être localisée à moins de 12 mètres d'une intersection, distance calculée à partir de la rencontre la plus rapprochée des deux emprises ou, de la fin de la courbe.

Le stationnement doit être aménagé pour permettre l'accès et la sortie en marche avant.

En ce qui concerne les accès à une route numérotée hors du périmètre d'urbanisation les normes suivantes s'appliquent :

- a) En bordure de la route 143, un seul accès par terrain est permis. Toutefois, il est possible d'aménager un 2<sup>e</sup> accès pour les terrains ayant 2 fois la largeur minimale de terrain permise;
- b) Aucun accès ne doit être autorisé à moins de 30 mètres d'une intersection.

**AIRES DE  
MANUTENTION 4.31**

Pour tout établissement de type commercial, industriel ou institutionnel, il est permis d'aménager une aire de manutention (quai de chargement ou déchargement). Cette aire de manutention doit être située à une distance minimale de 20 mètres de l'emprise de rue.

Les aires de manutention doivent être situées dans les cours latérales ou arrière.

Lors d'opérations de chargement ou de déchargement, les véhicules ne doivent pas empiéter sur le domaine public.

**SECTION 8**  
**DISPOSITIONS SUR LES PISCINES ET SPAS**

	<i><b>GÉNÉRALITÉS</b></i>	<b>4.32</b>
Les normes d'implantation des piscines et des spas sont régies par la présente section.		
	<i><b>NORMES D'IMPLANTATION</b></i>	<b>4.33</b>
Les normes d'implantation suivantes s'appliquent pour l'installation de toute nouvelle piscine et spa :		
a) Toute piscine ou spas doit être localisée à 1,50 mètres ou plus de ligne de propriété et à plus de 3 mètres du bâtiment principal, à l'exception du bâtiment de service pour la piscine.		
b) La construction de toute piscine ou spas doit se faire en conformité avec le code canadien de l'électricité pour ce qui a trait aux distances et mesures à respecter par rapport aux lignes électriques.		
c) Toute piscine munie d'un dôme, toiture ou installation similaire recouvrant la piscine doit être localisée dans la cour arrière et doit suivre les normes de bâtiment accessoire.		
d) Aucune piscine non couverte ne peut occuper plus de 25% du terrain sur lequel elle est érigée.		
	<i><b>OBLIGATION DE CLÔTURER</b></i>	<b>4.34</b>
Toute piscine creusée doit être protégée par une clôture. La clôture doit avoir une hauteur minimale de 1,20 mètre et sa porte doit être munie d'un dispositif permettant la fermeture automatique et le verrouillage.		
Pour les piscines existantes lors de l'entrée en vigueur du présent règlement, toute clôture exigée doit être installée avant le 1 <sup>er</sup> juillet 2007.		
	<i><b>TROTTOIR</b></i>	<b>4.35</b>
Tout trottoir construit en bordure d'une piscine devra être muni ou construit d'un matériau antidérapant.		
	<i><b>DISPOSITIF D'ACCÈS</b></i>	<b>4.36</b>
Toute piscine hors-terre ou gonflable doit être munie d'un dispositif d'accès, échelle, escalier, rampe, qui peut être retiré, relevé ou placé de manière à ne pas en permettre l'utilisation et empêcher l'accès à la piscine		

**SECTION 9**  
**DISPOSITIONS SUR LES KIOSQUES**

***GÉNÉRALITÉS***                      **4.37**

Les dispositions suivantes s'appliquent lorsque les kiosques sont permis à la grille des usages et des constructions autorisés par zone.

***NORMES***  
***D'IMPLANTATION***                      **4.38**

L'implantation d'un kiosque doit respecter les dispositions suivantes :

- a) le kiosque est permis uniquement sur un terrain où se situe une exploitation agricole ou un établissement commercial;
- b) le kiosque doit respecter une marge de recul minimale de cinq (5) mètres de l'emprise de toute voie de circulation;
- c) le kiosque doit respecter la superficie au sol maximale de dix (10) mètres carrés et avoir une dimension maximale de 3,7 mètres linéaires en largeur ou en profondeur.



**SECTION 10**  
**DISPOSITIONS SUR L'ENTREPOSAGE ET L'ÉTALAGE EXTÉRIEUR**

***ENTREPOSAGE  
EXTÉRIEUR POUR  
CERTAINS USAGES***      **4.39**

Pour tout usage commercial et industriel, lorsque permis au présent règlement, l'entreposage extérieur doit respecter les conditions suivantes:

- a) l'entreposage est permis uniquement dans les cours latérales et arrières;
- b) l'entreposage extérieur doit être clôturé selon les exigences de la section relatives aux clôtures.

***ENTREPOSAGE  
EXTÉRIEUR DE  
BOIS DE  
CHAUFFAGE***      **4.40**

L'entreposage extérieur de bois de chauffage est autorisé aux conditions suivantes :

- a) La hauteur maximum permise pour cet entreposage est de 1,50 mètres;
- b) Tout le bois entreposé doit être proprement empilé et cordé et en aucun cas il ne peut être laissé en vrac sur le terrain;
- c) L'entreposage doit être situé dans la cour latérale et arrière tel que régité dans les dispositions sur les cours;
- d) L'entreposage localisé dans la cour latérale ne doit pas être situé à une distance moindre que 1,25 mètres de la cour avant du bâtiment principal. Pour les lots en coin, cette norme s'applique aux deux cours donnant sur la rue;
- e) Tout entreposage dans la cour latérale peut être dissimulé de la rue par une clôture d'une hauteur de 1,25 mètres située à la limite de la cour avant et dans ce cas, l'entreposage peut être effectué jusqu'à la limite de la cour avant.

***ÉTALAGE  
EXTÉRIEUR POUR  
CERTAINS USAGES***      **4.41**

Pour tout usage commercial, lorsque permis au présent règlement, l'étalage extérieur doit respecter les conditions suivantes:

- a) l'étalage extérieur n'est permis qu'accessoirement à l'usage principal exercé sur le terrain ou dans le bâtiment et doit être exercé par l'exploitant de cet usage principal. La marchandise doit être reliée à la nature de l'usage principal de l'établissement devant lequel elle est étalée;
- b) en aucun cas, il n'est permis de faire l'étalage commercial extérieur dans l'emprise d'une rue ou d'une place publique;

**SECTION 11**  
**DISPOSITIONS SUR L’AFFICHAGE ET LES ENSEIGNES**

***GÉNÉRALITÉS***                      **4.42**

La construction, l’installation, le maintien, la modification et l’entretien de toute affiche, enseigne ou panneau-réclame sont régis par les dispositions de la présente section.

***ENSEIGNES***  
***AUTORISÉES SANS***  
***CERTIFICAT***  
***D’AUTORISATION***                      **4.43**

À moins d’indications contraires, les affiches, enseignes et panneaux-réclames suivantes sont autorisées sur l’ensemble du territoire de la municipalité et ce, sans certificat d’autorisation :

- a) les enseignes émanant des autorités publiques, fédérales, provinciales, municipales et scolaires, incluant les affiches à des fins électorales ou référendaires;
- b) les enseignes placées à l’intérieur d’un bâtiment ailleurs que dans une fenêtre ou une vitrine;
- c) les inscriptions historiques et commémoratives;
- d) les inscriptions gravées dans la pierre ou autres matériaux de construction du bâtiment;
- e) les tableaux peints sur la face extérieure des murs d’un bâtiment pour l’embellissement des lieux et ne faisant aucune réclame en faveur d’un produit ou d’une entreprise quelconque;
- f) les affiches et les signaux se rapportant à la circulation, à l’arrêt, au stationnement des véhicules et les enseignes directionnelles;
- g) les enseignes et les affiches en forme de bannière, banderole, ainsi que les affiches en papier, tissu ou autre matériel non rigide, installées temporairement à l’occasion d’un carnaval, d’une exposition, d’une manifestation religieuse, patriotique ou d’une campagne de souscription publique et ne servant pas à d’autres fins et à la condition qu’elles soient installées au plus tôt 21 jours avant la tenue de l’événement et qu’elles soient enlevées au plus tard 10 jours après la date de tenue de l’événement. De plus, ces enseignes et affiches peuvent être installées dans les places publiques et voies publiques, à la condition d’avoir obtenu une autorisation préalable du conseil municipal;
- h) les tableaux indiquant les heures des offices et les activités religieuses, placées sur le terrain des édifices destinées au culte, pourvu qu’ils n’aient pas plus de 1 mètre carré;
- i) les plaques non lumineuses professionnelles ou autres posées à plat sur les bâtiments et qui n’indiquent pas autre chose que le nom, l’adresse et la profession de l’occupant ne mesurant pas plus de 0,2 mètre carré chacune et ne dépassant pas plus de 10 centimètres le mur;
- j) les affiches et les enseignes non lumineuses de superficie maximale de 0,4 mètre posées à plat sur les bâtiments annonçant la mise en location de logements, de chambres, ou de parties de bâtiment de concernant que les bâtiments où elles sont posées et à raison d’une seule affiche ou enseigne dans chaque cas;
- k) les affiches ou les enseignes non lumineuse de superficie maximale de 1,0 mètre carré et d’une hauteur hors tout de 1,8 mètre carré sur un terrain vacant, annonçant la mise en location ou en vente du terrain ou immeuble où elles sont posées et à raison d’une seule affiche ou enseigne dans chaque cas;

- l) les affiches et les enseignes placées sur les chantiers de construction pendant la durée des travaux, pourvu qu'elles ne mesurent pas plus de 5 mètre carré;
- m) les drapeaux ou les emblèmes d'un organisme religieux, politique, civique, philanthropique ou éducationnel.

**LOCALISATION DES  
ENSEIGNES 4.44**

Pour tout genre d'enseignes et d'affiches nécessitant l'émission d'un certificat, la pose de cette dernière doit être effectuée sur le terrain même où une entreprise, une profession, un produit, un service, un divertissement, etc. est mené, vendu ou offert.

**NOMBRE  
D'ENSEIGNES  
PERMISES 4.45**

- a) Enseigne pour un usage complémentaire à un usage résidentiel
  - Une seule enseigne est permise
- b) Tout autre type d'enseignes (commercial, industriel, agricole)
  - Une enseigne est permise par usage à moins d'être situé sur un lot en angle, où dans un tel cas, le nombre est limité à 2.
- c) Malgré ce qui précède, un maximum de trois (3) enseignes sont permises par terrain.

**INTERDICTIONS  
APPLICABLES À  
L'ENSEMBLE DU  
TERRITOIRE 4.46**

- a) Il est interdit d'installer une enseigne clignotante ou à éclairage intermittent ou imitant les dispositifs avertisseurs des véhicules de police, de pompiers, des services ambulanciers ou des signaux de circulation ou utilisant de tels dispositifs pour attirer l'attention;
- b) Il est interdit d'installer ou de peindre une enseigne sur :
  - un toit;
  - une galerie, un balcon ou perron;
  - les garde-corps et les colonnes d'une galerie, d'un balcon ou d'un perron;
  - les arbres;
  - les poteaux et autres structures de support de services publics;
  - les clôtures et les murets;
  - les belvédères;
  - les marquises et les constructions hors toit;
  - les murs de soutènement;
  - un abri de toile fixé au bâtiment;
  - une fenêtre, une vitrine ou une porte

Ces interdictions ne s'appliquent pas aux bâtiments agricoles utilisés à des fins agricoles.

- c) Il est interdit d'installer une enseigne rotative ou autrement mobile;
- d) Il est interdit d'installer une enseigne de forme humaine, animale, ou imitant un produit ou un contenant, qu'elle soit gonflable ou non;
- e) Il est interdit d'installer, de monter, de fabriquer, de peindre ou d'imprimer sur un véhicule, une partie de véhicule, du matériel roulant, des supports

portatifs ou autrement amovibles, une enseigne. Cette interdiction ne s'applique pas à l'identification commerciale d'un véhicule pourvu qu'il ne soit pas utilisé dans l'intention manifeste de constituer un panneau-réclame pour un produit, un service, une activité et que le véhicule soit immatriculé pour l'année courante;

- f) Il est interdit d'installer une enseigne sur un bâtiment dont une partie ou la totalité de cette enseigne excède le sommet ou les autres extrémités du mur sur lequel elle est posée.

***IMPLANTATION  
DES ENSEIGNES***

**4.47**

Il est permis d'installer une enseigne à plat sur un mur, sans excéder 30 centimètres de ce mur;

Il est permis d'installer une enseigne en projection perpendiculaire, fixée sur le mur ou accrochée à un support, sans excéder 1,5 mètres de ce mur;

Il est permis de fixer une enseigne sur un muret de bois peint ou teint ou de brique construit dans la cour avant s'il est localisé à au moins 3 mètres de l'emprise de la voie publique ou privée et à 1 mètre de la ligne latérale;

Il est permis d'installer une enseigne sur un poteau, un socle ou une base pleine, à la condition qu'il soit situé à un moins 3 mètres de l'emprise de la voie publique ou privée et à 1 mètre de la ligne latérale;

***HAUTEUR DES  
ENSEIGNES***

**4.48**

Il est permis d'installer une enseigne supportée par un ou des poteaux, des socles ou des bases pleines, pourvu que cette enseigne n'excède pas 3 mètres du niveau moyen environnant du sol ni la hauteur du bâtiment principal;

Il est permis d'installer une enseigne sur un muret pourvu que cette enseigne n'excède pas 1,5 mètres du niveau moyen environnant du sol.

***DIMENSION DES  
ENSEIGNES***

**4.49**

Les dimensions pour les affiches ou les enseignes sont les suivantes :

- a) Superficie de l'enseigne annonçant une activité professionnelle ou commercial dans une résidence :

- enseigne posée à plat sur le bâtiment : 0,2 mètre carré
- enseigne sur poteau ou support : 1 mètre carré

- b) - Superficie pour tout autre type d'enseigne (commercial, industriel, agricole)

- enseigne posée à plat sur le bâtiment = 0,10 % de la superficie de la façade principal sans excédée 1,5 mètre carré
- enseigne sur poteau ou support : 1.5 mètres carrés
- une enseigne en façade et sur poteau est permise sans excédée une superficie total pour les deux enseignes de 2mètres carrés

La superficie du muret, sauf s'il s'agit d'une clôture ou d'un mur d'enceinte, ne peut excéder de plus de 400% la superficie de l'enseigne, ni excéder de plus de 30 centimètres la hauteur totale de l'enseigne; les poteaux d'une enseigne ne peuvent excéder de plus de 30 centimètres la hauteur de l'enseigne ni se situer à

plus de 30 centimètres de part ou d'autre de l'enseigne.

Pour les enseignes de forme irrégulière, la superficie est calculée de la façon suivante : la superficie est celle du plus petit rectangle encadrant l'enseigne de forme irrégulière.

*ÉCLAIRAGE DES  
ENSEIGNES*

**4.50**

Toute enseigne ne peut être éclairés que par réflexion. Ceci exclut tout type d'enseignes lumineuses dont la source lumineuse est partie intégrante de l'enseigne ou située derrière un matériau transparent ou translucide sur lequel le message est apposé.

Est aussi interdit toute enseigne ou éclairage par réflexion dont la source lumineuse projette un rayon ou un éclat lumineux ors du terrain où elle est située.

**SECTION 12**  
**DISPOSITIONS SUR LES ANTENNES**

*ANTENNES  
TRADITIONNELLES*      **4.51**

Lorsque l'implantation d'antennes traditionnelles est permise par le présent règlement, elle doit respecter les normes suivantes :

- 1- Cette antenne peut être installée dans la cour arrière ou latérale ou fixé au bâtiment et à raison d'une seule par terrain.
- 2- Cette antenne doit respecter une marge de recul minimale de 1,5 mètre de toute ligne de terrain.

*ANTENNES  
PARABOLIQUES*      **4.52**

Lorsque l'implantation d'antennes paraboliques est permise par le présent règlement, elle doit respecter les normes suivantes :

- 1- Les antennes paraboliques dont le diamètre est inférieur à 1 mètre :
  - Elles peuvent être ancrées ou attachées au mur ou au toit du bâtiment principal ou accessoire. En aucun cas il n'est permis de fixer ces antennes aux avants toits, galeries, balcons, escaliers ou partie de ceux-ci. Elles peuvent également être fixées à un support autre qu'un arbre dans la cour arrière ou latérale;
  - Elles ne peuvent être placées devant une ouverture (porte et fenêtre);
  - Elles sont permises à raison d'une seule par logement
- 2- Les antennes paraboliques dont le diamètre est égal ou supérieur à 1 mètre :
  - Elles peuvent être installées dans la cour arrière ou latérale seulement et à raison d'une seule par terrain. Il est interdit de fixer ce type d'antenne sur un bâtiment;
  - Elles doivent respecter une marge minimale de 1,5 mètres de toute ligne de terrain.
  - Elles sont permises à raison d'une seule par logement

**SECTION 13**  
**DISPOSITIONS SUR LES ÉOLIENNES DOMESTIQUES**

(RÈGLEMENT 425-2011)

***GÉNÉRALITÉS*** **4.53**

La présente section permet de régir l'implantation des éoliennes domestiques sur le territoire de la municipalité.

***IMPLANTATION  
DES ÉOLIENNES  
DOMESTIQUES*** **4.54**

L'implantation d'une éolienne domestique est permise dans les zones spécifiquement mentionnées dans la grille des constructions et usages permis aux conditions suivantes :

- Une seule éolienne domestique est permise par terrain;
- L'implantation est permise en cour arrière seulement, à 20 mètres des lignes latérales et arrières du terrain;
- En cas d'empiètement de toute ligne de propriété, une servitude réelle, en vigueur et publiée au bureau de la publicité des droits est nécessaire pour toute la durée de vie de l'éolienne.

L'éolienne domestique doit être située à une distance telle d'une habitation voisine (habitation située hors du terrain sur lequel est situé l'éolienne) que le fonctionnement crée un bruit, pouvant être mesuré immédiatement à l'extérieur des murs de cette habitation, d'un niveau d'intensité acoustique ou sonore inférieur ou égale à 35 dba, excluant les autres bruits ambiants, à moins toutefois que le propriétaire de l'éolienne n'ait fait publier au bureau de la publicité des droits une servitude réelle, en vigueur toute la durée de vie de l'éolienne et permettant expressément cette situation. La responsabilité du respect de cette norme, tout au long de la durée de vie de l'éolienne, incombe au propriétaire de l'éolienne.

***APPARENCE DES  
ÉOLIENNES  
DOMESTIQUES*** **4.56**

Seules les éoliennes de type tubulaire unique ou monotube sont permises;

Seule la couleur blanc est autorisée;

Toute éolienne doit être conservée propre, sans graffitis et sans rouille.

***AMÉNAGEMENT  
AÉRIEN DES  
ÉOLIENNES  
DOMESTIQUES*** **4.57**

Une éolienne doit être reliée par des fils uniquement de manière souterraine et non visible.

***HORS  
FONCTIONNEMENT  
DES ÉOLIENNES  
DOMESTIQUES*** **4.58**

Toute éolienne détruite, brisée ou mise en arrêt de fonctionnement pour toute autre raison pendant plus de 12 mois, doit être réparée ou remise en fonction,

ou à défaut de quoi, elle doit être démantelée dans les 12 mois qui suivent son arrêt de fonctionnement.

Dans le cas du démantèlement d'une éolienne, aucun vestige, débris, fondation ou autre partie de l'éolienne ne peut être laissé sur place. Aucun accessoire de l'éolienne, par exemple les fils inutiles, ne peut être laissé sur place. Toutefois, la partie des fondations en béton située sous le niveau moyen du sol peut exceptionnellement être laissée sur place si cette partie est non apparente et recouverte de sol végétal et de végétation. Bref, le terrain doit visuellement être remis en état par le propriétaire de l'éolienne. »



**SECTION 14**  
**DISPOSITIONS SUR LES PANNEAUX SOLAIRES**

	<i><b>GÉNÉRALITÉS</b></i>	<b>4.59</b>
La présente section permet de régir l'implantation des panneaux solaires sur le territoire de la municipalité.		
	<i><b>IMPLANTATION DES PANNEAUX SOLAIRES</b></i>	<b>4.60</b>
Les panneaux solaires doivent être implantés sur le toit des bâtiments principaux ou accessoires ou sur les murs des bâtiments principaux ou accessoires. Ils doivent toutefois respecter l'alignement des façades sans dépasser les limites de celles-ci. Ils devront également s'intégrer harmonieusement à l'architecture du bâtiment.		
Les panneaux solaires peuvent également être implantés sur des supports prévus à cet effet, mais doivent être installés en cour arrière seulement.		

**SECTION 15**  
**DISPOSITIONS SUR LES SYSTÈMES EXTÉRIEURS DE CHAUFFAGE À COMBUSTION D'UN**  
**BÂTIMENT PRINCIPAL OU ACCESSOIRES**

*GÉNÉRALITÉS* **4.61**

La présente section permet de régir l'implantation des systèmes extérieurs de chauffage à combustion d'un bâtiment principal ou accessoire sur le territoire de la municipalité.

*IMPLANTATION  
DES SYSTÈMES  
EXTÉRIEURS DE  
CHAUFFAGE* **4.62**

L'implantation d'un système extérieur de chauffage est permis dans les zones spécifiquement mentionnées dans la grille des constructions et usages permis aux conditions suivantes :

- Un seul système extérieur de chauffage est permis par terrain;
- L'implantation est permise en cours arrière seulement;
- Le système extérieur de chauffage doit être situé à 20 mètres des lignes de lots;
- Le système extérieur de chauffage doit être alimenté uniquement par du bois de chauffage;
- L'extrémité de la cheminée doit être situé à un minimum de 3.6 mètres au-dessus du niveau du sol;
- La canalisation entre le système extérieur de chauffage et le bâtiment doit se faire de façon souterraine;
- Seul un système extérieur de chauffage homologué est permis.

*CERTIFICAT  
D'AUTORISATION* **4.63**

L'installation d'un système extérieur de chauffage à combustion doit faire l'objet de l'émission préalable d'un certificat d'autorisation par l'inspecteur en bâtiment

**SECTION 16**  
**DISPOSITIONS SUR L'AMÉNAGEMENT EXTÉRIEUR ET L'ENTRETIEN DES TERRAINS**

	<i><b>AMÉNAGEMENT DES ESPACES LIBRES</b></i>	<b>4.64</b>
<p>La surface libre d'un terrain sur laquelle une construction est érigée doit être boisée, gazonnée et/ou paysager pour ne pas laisser le sol à nu, dans un délai maximal de dix-huit (18) mois suivant la fin des travaux pour lesquels le permis de construction a été émis.</p>		
	<i><b>TRIANGLE DE VISIBILITÉ</b></i>	<b>4.65</b>
<p>Sur tout terrain ou lot de coin, on doit conserver un triangle de visibilité exempt de tout obstacle plus haut que 60 centimètres par rapport au niveau du centre d'intersection des rues. Ce triangle doit avoir 6 mètres de côté au croisement des voies publiques ou privées.</p>		
	<i><b>ENTRETIEN DES TERRAINS</b></i>	<b>4.66</b>
<p>Tout terrain devra être maintenu dans un état de propreté, exempt de tout rebut, déchet solide ou autres détritiques, de façon à maintenir le caractère du voisinage. L'entretien du terrain est la responsabilité du propriétaire et ce jusqu'à la bordure de rue ou les voies de circulation selon le cas.</p>		
	<i><b>L'AMÉNAGEMENT D'UN PLAN D'EAU ARTIFICIEL</b></i>	<b>4.66.1</b>
<p>L'aménagement d'un plan d'eau artificiel créer par l'excavation, le déblai ou le remblai doit respecter les dispositions suivantes :</p> <ul style="list-style-type: none"> <li>• L'aménagement d'un plan d'eau doit faire l'objet d'un plan d'aménagement, réalisé avant le début des travaux;</li> <li>• Tout plan d'eau doit respecter les lois et règlements applicables, notamment la <i>Loi sur la qualité de l'environnement et la Loi sur la protection du territoire et des activités agricoles</i> et recevoir les autorisations requises selon le cas;</li> <li>• Il doit être aménagé en respectant les normes d'hygiène et de salubrité;</li> <li>• Les plans d'eau doivent avoir une pente inférieure à 8 % pour les trois premiers mètres calculés à partir de la rive et ce, sur l'ensemble du périmètre du plan d'eau. Une pente supérieure est autorisée lorsque le plan d'eau est clôturé conformément à l'article 4,21 du présent règlement;</li> <li>• Tout lac artificiel doit être situé à une distance minimale de dix (10) mètres d'une ligne latérale et arrière de terrain et à quinze (15) mètres de l'emprise de rue privée ou publique.</li> </ul>	<i><b>RÈGLEMENT 402-2007,</b></i>	

**SECTION 17**  
**DISPOSITIONS SUR LES MAISONS MOBILES, LES VÉHICULES RÉCRÉATIFS MOTORISÉS OU NON**  
**ET LES ROULOTTES DE CHANTIER**

***IMPLANTATION  
D'UNE MAISON  
MOBILE***

**4.67**

Les maisons mobiles sont permises uniquement si elles sont localisées à l'intérieur d'une zone où elles sont permises à la grille des usages et à la condition qu'elle soient situées à l'intérieur d'un parc de maisons mobiles.

Cette exigence ne s'applique pas lorsque la maison mobile est implantée dans l'exercice des droits et privilèges conformément aux dispositions des articles 31.1, 40 de la *Loi sur la protection du territoire et des activités agricoles*. Toutefois, la maison mobile doit être enlevée dans les douze (12) mois lorsque son utilisation à cette fin n'est plus effective.

***IMPLANTATION  
D'UN VÉHICULE  
RÉCRÉATIF  
MOTORISÉ OU NON  
ET D'UNE  
ROULOTTE DE  
CHANTIER***

**4.68**

Les véhicules récréatifs motorisés ou non sont autorisés uniquement dans les terrains de camping. Toutefois, un particulier (propriétaire ou locataire) peut remiser son propre véhicule récréatif motorisé ou non sur son terrain déjà occupé par un bâtiment principal.

Les roulottes de chantier sont permises pour la période de construction ou de reconstruction d'un ouvrage. La ou les roulottes devront être enlevées dès la fin des travaux ou à l'échéance du permis concerné.

**SECTION 18**  
**DISPOSITIONS SUR LES HABITATIONS INTERGÉNÉRATIONNELLES**

**(Règlement 460-2016)**

***GÉNÉRALITÉS*** **4.69**

Lorsque les habitations intergénérationnelles sont autorisées à la grille des usages et constructions autorisées par zone, elles doivent respecter les normes de la présente section.

***NORMES***  
***D'IMPLANTATION*** **4.70**

Le logement intergénérationnel doit être intégré à l'habitation unifamiliale isolée.

Un seul accès est permis en façade avant pour l'habitation unifamiliale. Tout autre accès donnant accès au logement intergénérationnel doit être situé sur la façade latérale ou arrière.

Un seul logement intergénérationnel est autorisé par habitation unifamiliale isolée.

Un maximum de deux chambres à coucher est autorisé dans le logement intergénérationnel.

***CERTIFICAT***  
***D'AUTORISATION***  
***ET ENGAGEMENT***  
***DES***  
***PROPRIÉTAIRES*** **4.71**

L'implantation d'une habitation intergénérationnelle doit faire l'objet de l'émission préalable d'un certificat d'autorisation

Le propriétaire (et occupant) d'une habitation intergénérationnelle doit s'engager formellement à fournir à la municipalité, et ce, chaque année, une preuve d'identité du ou des occupants du logement intergénérationnel qui permet d'établir le lien de parenté avec celui-ci ou par l'intermédiaire d'un conjoint de fait.

Le logement intergénérationnel vacant depuis plus d'un an, à la suite du départ du ou des occupants, doit être réaménagé de façon à être intégré au logement principal selon le plan soumis, ou toute autre façon conforme à la réglementation municipale et permettant de respecter, une fois les travaux complétés, les caractéristiques d'une habitation unifamiliale isolée.

Les travaux visant à intégrer le logement intergénérationnel à l'habitation unifamiliale devront être complétés à l'intérieur d'un délai de six (6) mois à compter de l'émission d'un permis de construction.

**SECTION 19**  
**DISPOSITIONS RELATIVES À L'IMPLANTATION À PROXIMITÉ DE CERTAINES ACTIVITÉS**  
**CONTRAINANTES**

*DÉPÔTS DE NEIGES  
USÉES* **4.72**

Dans un rayon de 30 mètres de tout cours d'eau, lac ou étang, tout dépôt de neiges usées est prohibé.

*NORMES  
D'IMPLANTATION  
EN BORDURE  
D'UNE ROUTE  
PUBLIQUE  
NUMÉROTÉE* **4.73**

Pour un terrain adjacent à la route 143, et situé en dehors du périmètre d'urbanisation, tout bâtiment doit respecter une marge de recul avant minimale de 23 mètres à l'emprise de la route.

Malgré ce qui précède, si la distance d'alignement des bâtiments existants avant l'entrée en vigueur du présent règlement est moindre que cette distance minimale, les nouveaux bâtiments à être construits sur les lots adjacents, doivent être placés de telle façon que leur distance d'alignement ou marge de recul minimale soit celle égale du bâtiment existant plus 1,5 mètres (5 pieds) pour chaque 18,3 mètres (60 pieds) de distance à partir du lot déjà construit. Si un bâtiment est construit entre des bâtiments déjà existants sur une rue, la marge de recul minimale est établie sur la ligne qui unit les coins de bâtiments déjà construits.

*COUR DE  
FERRAILLE* **4.74**

Lorsque permis à la grille des usages et des constructions autorisés par zone, l'implantation d'une cour de ferraille doit être située à une distance minimale de 1000 mètres de tout périmètre d'urbanisation tel qu'identifié au plan de zonage.

De plus, le propriétaire de cour de ferraille doit ériger un écran végétal d'une hauteur minimale de 2 mètres dans une bande de 10 mètres en bordure de toute propriété voisine.

*PISTE DE COURSE  
OU D'ESSAI DE  
VÉHICULES  
MOTORISÉS* **4.75**

Lorsque permis à la grille des usages et des constructions autorisés par zone, l'implantation d'une piste de course ou d'essai de véhicules motorisés doit être localisée à une distance minimale de 1000 mètres de tout périmètre d'urbanisation.

L'intensité du bruit mesuré aux limites du terrain de la piste de course ou d'essai de véhicules motorisés ne doit pas être supérieure à l'intensité moyenne du bruit normal de la rue et de la circulation aux limites du terrain.

**ZONES  
INDUSTRIELLES 4.76**

Lorsque l'usage industriel est autorisé à la grille des usages et constructions autorisées par zone, les normes de la présente section s'appliquent.

Une marge de recul de 30 mètres est exigée par rapport à une autre zone à la grille des usages et constructions autorisées par zone, un écran végétal constitué d'arbustes et de résineux d'une hauteur minimale de 2 mètres et d'une largeur minimale de 10 mètres doit être implantée ou conservée. Toutefois, lorsque la zone est adjacente à une zone agricole ou agro forestière, ces normes ne s'appliquent pas.

**ZONE TAMPON  
ENTRE  
L'AUTOROUTE 55  
ET TOUTE  
RÉSIDENCE OU  
INSTITUTION 4.77**

Pour les zones touchant à l'autoroute 55 tel qu'identifié au plan de zonage numéro UL-Z-02, à l'intérieur d'une zone tampon située entre le centre de l'emprise de l'autoroute 55 et une distance de 140 mètres de celle-ci, la construction de toute résidence et de toute institution est prohibée.

Toutefois, la zone tampon normale où la construction de toute résidence et de toute institution est prohibée peut-être réduite à 120 mètres, mesurée à partir du centre de l'emprise de l'autoroute 55, à la condition qu'un écran végétal d'une profondeur minimale de 30 mètres soit aménagé à l'intérieur des lignes de lots d'un terrain longeant l'emprise de l'autoroute 55. L'écran végétal doit comprendre des essences résineuses, à l'exception du mélèze, d'une hauteur minimale de 2 mètres, couvrant au moins 75% de la superficie de la bande de 30 mètres de profondeur. Tout bâtiment accessoire à une résidence ou à une institution est interdit dans la bande constituant l'écran végétal.

**SECTION 20**  
**DISPOSITIONS RELATIVES AU PATRIMOINE**

<p>Les dispositions de la présente section s'appliquent aux zones RU-1, RU-2, AF-4, AF-2, P-1, AF-5 et à tout nouveau bâtiment principal construit situé à moins de 50 mètres d'un bâtiment principal à caractère patrimonial existant énuméré à l'annexe 1 du présent règlement.</p>	<p><i><b>GÉNÉRALITÉ</b></i>                    <b>4.78</b></p>
<p>Tout nouveau bâtiment doit respecter les normes prescrites aux articles suivants</p>	<p><i><b>INSERTION D'UN NOUVEAU BÂTIMENT</b></i>                    <b>4.79</b></p>
<p>La superficie au sol de tout nouveau bâtiment ne peut être inférieure ni supérieure de plus de 20% par rapport à la superficie du bâtiment résidentiel à caractère patrimonial situé le plus près sur le même côté de la rue.</p> <p>Dans le cas d'un bâtiment construit entre deux bâtiments résidentiels à caractère patrimonial distant de moins de 100 mètres l'un de l'autre, la superficie au sol du nouveau bâtiment principal ne peut être inférieure ni supérieure de plus de 20% par rapport à la moyenne des deux bâtiments existants.</p>	<p><i><b>SUPERFICIE AU SOL</b></i>                                    <b>4.79.1</b></p>
<p>La superficie de la façade principale de tout nouveau bâtiment principal ne peut être inférieure ni supérieure de plus de 20% par rapport à la façade du bâtiment résidentiel à caractère patrimonial situé le plus près sur le même côté de la rue.</p> <p>Dans le cas d'un nouveau bâtiment construit entre deux bâtiments résidentiels à caractère patrimonial distants de moins de 100 mètres l'un de l'autre, la superficie de la façade principal ne pourra être inférieure ni supérieure de plus de 20% par rapport à la moyenne de celle des deux bâtiments résidentiels à caractère patrimonial. Elle ne pourra non plus être inférieure à 10 mètres.</p>	<p><i><b>FAÇADE</b></i>                                <b>4.79.2</b></p>
<p>La pente de toit de tout nouveau bâtiment principal ne peut être inférieure ni supérieure de plus de 20% par rapport à la pente du bâtiment résidentiel à caractère patrimonial situé le plus près et sur le même côté de la rue.</p>	<p><i><b>PENTE DE TOIT</b></i>                    <b>4.79.3</b></p>
<p>Le niveau du rez-de-chaussée par rapport au niveau moyen du sol autour de tout nouveau bâtiment principal ne peut être plus bas ni plus haut de plus de 20% par rapport au niveau du rez-de-chaussée du bâtiment résidentiel à caractère patrimonial situé le plus près et du même côté de la rue.</p> <p>Dans le cas d'un nouveau bâtiment construit entre deux bâtiments à caractère patrimonial distants de moins de 100 mètres l'un de l'autre, le niveau du rez-de-chaussée ne pourra être ni plus bas ni plus haut de plus de 20% par rapport à la moyenne du niveau du rez-de-chaussée des bâtiments résidentiels à caractère patrimonial.</p> <p>Lorsque la topographie naturelle des lieux ou lorsque l'écoulement normal des</p>	<p><i><b>EXHAUSSEMENT</b></i>                    <b>4.79.4</b></p>



eaux de surface l'exigera, le niveau du rez-de-chaussée du nouveau bâtiment pourra être plus haut que celui du bâtiment résidentiel à caractère patrimonial situé la plus près et sur le même côté de la rue jusqu'à concurrence de 60 centimètres

**ORIENTATION** 4.79.5

L'orientation de tout nouveau bâtiment principal doit être la même que celle du bâtiment résidentiel à caractère patrimonial situé le plus près et sur le même côté de la rue

**BÂTIMENTS À  
CARACTÈRE  
PATRIMONIAL  
EXISTANTS** 4.80

Un bâtiment à caractère patrimonial existant doit respecter les normes prescrites aux articles suivants

**DÉFINITIONS** 4.80.1

Un bâtiment principal à caractère patrimonial correspond à un bâtiment identifié comme tel à l'annexe 1 du présent règlement

**OUVERTURES** 4.80.2

Il est prohibé de modifier la forme, le nombre, l'emplacement et les dimensions des ouvertures sur toutes les façades de tout bâtiment à caractère patrimonial à moins de retourner à la forme, au nombre ou à l'emplacement des ouvertures d'origine de ce bâtiment.

Pour des raisons de salubrité, une ouverture par édifice peut être faite en autant que celle-ci concorde dans sa forme et dans ses proportions aux ouvertures déjà existantes.

En aucun cas, cette ouverture ne peut être pratiquée sur la façade principale.

**TOIT ET  
LUCARNES** 4.80.3

Il est prohibé de modifier la forme, la pente et les caractéristiques architecturales du toit et des lucarnes d'un bâtiment à caractère patrimonial à moins de retourner à la forme, à la pente ou aux caractéristiques architecturales d'origine du toit et des lucarnes de ce bâtiment.

**AGRANDISSEMENT** 4.80.4

Tout agrandissement d'un bâtiment principal à caractère patrimonial ne peut se faire que dans les cours latérales et arrière selon les conditions suivantes :

- L'agrandissement sur la façade arrière doit être fait dans le prolongement des murs latéraux ou en-deçà de ceux-ci. La longueur permise ne doit pas excéder la moitié de celle des murs latéraux;
- La longueur permise ne doit pas excéder le tiers de celle des murs de façade et arrière;
- La pente des versants de la toiture de l'agrandissement doit être identique à la partie existante. Aucun toit plat n'est permis;
- La grandeur et l'ordonnance des ouvertures, la couleur et la qualité du revêtement extérieur devront être identiques ou de qualité supérieure à ceux existants au moment de l'entrée en vigueur du présent règlement;
- Un seul agrandissement par bâtiment est autorisé.

**DÉPLACEMENT** 4.80.5

Tout déplacement est interdit sauf s'il est nécessaire pour des raisons de sécurité (ex : affaissement de terrain) qui peuvent mettre en péril l'existence ou la qualité architecturale du bâtiment.

**BÂTIMENT  
ACCESSOIRES À UN  
BÂTIMENT  
PRINCIPAL À  
CARACTÈRE  
PATRIMONIAL 4.81**

Un bâtiment accessoire à un bâtiment principal à caractère patrimonial doit respecter les normes prescrites aux articles suivants :

**RÈGLE GÉNÉRALE 4.81.1**

Tout bâtiment accessoire à un bâtiment principal à caractère patrimonial doit se conformer aux dispositions de la section 3 du chapitre 4 du présent règlement sous réserve des dispositions suivantes.

**IMPLANTATION 4.81.2**

Un bâtiment accessoire ne peut être implanté que dans la cour arrière. Dans le cas d'un bâtiment adossé au bâtiment principal, seuls sont autorisés les bâtiments adossés au mur arrière du bâtiment

**ARCHITECTURE 4.81.3**

Tout nouveau bâtiment accessoire à un bâtiment à caractère patrimonial devra avoir un toit à versant.

L'emploi de fausses parties telles que lucarnes, cheminées, etc., est interdit.

**SECTION 21**  
**DISPOSITIONS SUR LES TERRASSES COMMERCIALES**

*GÉNÉRALITÉS* **4.82**

Une terrasse commerciale est autorisée avec les usages « établissements de restauration et de consommation ».

*IMPLANTATION  
DES TERRASSES* **4.83**

Une terrasse est autorisée en cour avant, latérale et arrière.

Elle doit être implantée à 3 mètres des lignes latérales et à 3 mètres de l'emprise de rue.

Elle doit être située à une distance minimale de 15 mètres d'une zone résidentielle adjacente.

Aucun côté de la terrasse commerciale ne doit être fermé par un mur à l'exception du mur mitoyen entre le bâtiment et la terrasse commerciale.

*SUPERFICIE AU  
SOL* **4.84**

La superficie au sol maximale ne peut excéder 50% qu'occupe l'usage principal à l'intérieur du bâtiment auquel elle est reliée.

*TOITURE* **4.85**

Une terrasse commerciale peut être recouverte d'un auvent ou d'un toit en toile rétractable ou non faits de matériaux non rigide.

Aucune toiture ne doit bloquer les fenêtres ou issues du bâtiment.

*PÉRIODE  
D'ACTIVITÉS* **4.86**

Une terrasse commerciale est autorisée seulement lors des activités saisonnières. Entre le 1 novembre et le 1<sup>er</sup> avril de l'année suivante, l'ameublement extérieur de la terrasse doit être remisé.

*ENTREPOSAGE* **4.87**

Une terrasse commerciale ne peut servir de lieu d'entreposage lorsque la période d'activités est terminée.

*AMÉNAGEMENT  
EXTÉRIEUR* **4.88**

Une terrasse commerciale doit être agrémentée d'arbustes, de fleurs ou de plantes en pot ou faisant corps à la structure.

*CASE DE  
STATIONNEMENT* **4.89**

Aucune case de stationnement additionnelle n'est exigée pour une terrasse commerciale.

Toutefois, l'aménagement d'une terrasse commerciale ne doit pas avoir pour effet de réduire le nombre de case de stationnement exigé par le présent règlement.

**SECTION 22**  
**NORMES RELATIVES AUX ZONES INONDABLES**

**ZONES À RISQUE  
D'INONDATION DE  
RÉCURRENCE 0-20  
ANS**

**4.90**

Dans une zone à risque d'inondation de grand courant (récurrence de 0 à 20 ans) ou une zone d'embâcle telle qu'identifiée au plan de zonage numéro UL-Z-02, sont en principe interdit toutes les constructions, tous les ouvrages et tous les travaux sous réserve des mesures prévues aux paragraphes 1 et 2.

*RÈGLEMENT 436-2013*

**1 – Construction, ouvrage et travaux permis**

Malgré le principe énoncé précédemment, peuvent être réalisés dans ces zones, les constructions, les ouvrages et les travaux suivants, si leur réalisation n'est pas incompatible avec les mesures de protection applicables pour les rives et le littoral établies aux articles **4.93 et 4.94** :

- a) les travaux qui sont destinés à maintenir en bon état les terrains, à entretenir, à réparer, à moderniser ou à démolir les constructions et ouvrages existants, à la condition que ces travaux n'augmentent pas la superficie de la propriété exposée aux inondations; cependant, lors de travaux de modernisation ou de reconstruction d'une infrastructure liée à une voie de circulation publique, la superficie de l'ouvrage exposée aux inondations pourra être augmentée de 25% pour des raisons de sécurité publique ou pour rendre telle infrastructure conforme aux normes applicables; dans tous les cas, les travaux majeurs à une construction ou à un ouvrage devront entraîner l'immunisation de l'ensemble de celle-ci ou de celui-ci tel que prévu au règlement de construction;
- b) les installations entreprises par les gouvernements, leurs ministères et organismes, qui sont nécessaires aux activités de trafic maritime, notamment les quais, les brises-lames, les canaux, les écluses et les aides fixes à la navigation; des mesures d'immunisation appropriées devront s'appliquer aux parties des ouvrages situées sous le niveau d'inondation de la crue à récurrence de 100 ans;
- c) les installations souterraines linéaires de services d'utilité publique telles que les pipelines, les lignes électriques et téléphoniques ainsi que les conduites d'aqueduc et d'égout ne comportant aucune entrée de service pour les constructions ou ouvrages situés dans la zone inondable de grand courant;
- d) la construction de réseaux d'aqueduc ou d'égout souterrains dans les secteurs déjà construits mais non pourvus de ces services afin de raccorder uniquement les constructions et ouvrages déjà existants le 12 août 1983, date d'entrée en vigueur du règlement de contrôle intérimaire de la MRC du Val Saint-François et applicable sur le territoire de la Municipalité d'Ulverton;
- e) les installations septiques destinées à des constructions ou ouvrage existants; l'installation prévue doit être conforme à la réglementation sur l'évacuation et le traitement des eaux usées des résidences isolées édictée en vertu de la Loi sur la qualité de l'environnement;

- f) l'amélioration ou le remplacement d'un puits d'une résidence ou d'un établissement existant par un puits tubulaire, construit de façon à éliminer les risques de contamination par scellement de l'espace annulaire par des matériaux étanches et de façon durable ainsi qu'à éviter la submersion;
- g) un ouvrage à aire ouverte, à des fins récréatives autre qu'un terrain de golf, réalisable sans remblai ni déblai;
- h) la reconstruction lorsqu'un ouvrage ou une construction a été détruit par une catastrophe autre qu'une inondation; les reconstructions devront être immunisées conformément aux prescriptions de la politique;
- i) les aménagements fauniques ne nécessitant pas de remblai et ceux qui en nécessitent, mais dans ce dernier cas, seulement s'ils sont assujettis à l'obtention d'une autorisation en vertu de la Loi sur la qualité de l'environnement;
- j) les travaux de drainage des terres;.
- k) les activités d'aménagement forestier, réalisées sans déblai ni remblai, dont la réalisation est assujettie à la Loi sur les forêts et à ses règlements;
- l) les activités agricoles réalisées sans remblai ni déblai

## **2- Construction, ouvrages et travaux admissibles à une dérogation**

Peuvent également être permis certaines constructions, certains ouvrage et certains travaux, si leur réalisation n'est pas incompatible avec d'autres mesures de protection applicables pour les rives et le littoral établies aux articles **4.93 et 4.94** et s'ils font l'objet d'une dérogation conformément aux dispositions de la Loi sur l'aménagement et l'urbanisme (L.R.Q., c. A-19.1). Les constructions, ouvrages et travaux admissibles à une dérogation sont :

- a) les projets d'élargissement, de rehaussement, d'entrée et de sortie de contournement et de réaligement dans l'axe actuel d'une voie de circulation existante, y compris les voies ferrées;
- b) les voies de circulation traversant des plans d'eau et leurs accès;
- c) tout projet de mise en place de nouveaux services d'utilité publique situés au-dessus du niveau du sol tels que les pipelines, les lignes électriques et téléphoniques, les infrastructures reliées aux aqueducs et égouts, à l'exception des nouvelles voies de circulation;
- d) les puits communautaires servant au captage d'eau souterraine;
- e) un ouvrage servant au captage d'eau de surface se situant au-dessus du niveau du sol;
- f) les stations d'épurations des eaux usées;
- g) les ouvrages de protection contre les inondations entrepris par les gouvernements, leurs ministères ou organismes, ainsi que par les municipalités, pour protéger les territoires déjà construits et les ouvrages particuliers de protection contre les inondations pour les constructions et ouvrages existants utilisés à des fins publiques, municipales, industrielles,

- commerciales, agricoles ou d'accès public;
- h) les travaux visant à protéger des inondations, des zones enclavées par des terrains dont l'élévation est supérieure à celle de la cote de crue de récurrences de 100 ans et qui ne sont inondables que par le refoulement de conduites;
- i) toute intervention visant :
- l'agrandissement d'un ouvrage destiné à la construction navale et aux activités maritimes, ou portuaires;
  - l'agrandissement d'un ouvrage destiné aux activités agricoles, industrielles, commerciales ou publiques;
  - l'agrandissement d'une construction et de ses dépendances en conservant la même typologie de zonage;
- j) les installations de pêche commerciale et d'aquaculture;
- k) l'aménagement d'un fonds de terre à des fins récréatives, d'activités agricoles ou forestières, avec des ouvrages tels que chemins piétonniers et piste cyclables, nécessitant des travaux de remblai ou de déblai; ne sont cependant pas compris dans ces aménagements admissibles à une dérogation, les ouvrages de protection contre les inondations et les terrains de golf;
- l) un aménagement faunique nécessitant des travaux de remblai, qui n'est pas assujéti à l'obtention d'une autorisation en vertu de la Loi sur la qualité de l'environnement;
- m) les barrages à des fins municipales, industrielles, commerciales ou publiques, assujéti à l'obtention d'une autorisation en vertu de la Loi sur la qualité de l'environnement

### 3- Procédure pour une demande de dérogation à la zone inondable

Une construction, un bâtiment ou un ouvrage visé par une demande de dérogation identifiée au point 2 de l'article 4.90, ne peut faire l'objet d'un permis ou d'une autorisation en vertu de la réglementation d'urbanisme de la municipalité, sans avoir fait l'objet au préalable d'une modification au schéma d'aménagement révisé de la MRC du Val Saint-François.

Pour accorder une dérogation à l'interdiction de construire dans une zone à risque d'inondation, une nouvelle disposition doit être ajoutée pour chaque demande et faire l'objet d'une modification distincte au document complémentaire du schéma d'aménagement révisé. Après l'entrée en vigueur du règlement modifiant le schéma, la municipalité d'Ulverton devra modifier sa réglementation d'urbanisme afin d'autoriser l'intervention visée.

Pour être conforme aux orientations gouvernementales en matière de sécurité publique et de protection de l'environnement, une dérogation à l'interdiction de construire dans une zone à risque d'inondation doit rencontrer les cinq (5) objectifs suivants :

- Assurer la sécurité des personnes et la protection des biens tant privés que publics;
- Assurer l'écoulement naturel des eaux;
- Assurer l'intégrité de ces territoires en évitant le remblayage;
- Protéger la flore typique des milieux humides, les espèces menacées

- ou vulnérables et la faune, et garantir qu'ils n'encourent pas de dommages;
- Confirmer l'intérêt public quant à la réalisation des travaux, de l'ouvrage ou de la construction;

La demande de dérogation doit être transmise à la MRC du Val-Saint-François avec les renseignements suivants :

1. L'identification et adresse de la personne ou de l'organisme qui fait la demande;
2. Une description technique et cadastrale du fonds de terre visé par la demande;
3. Une description de la nature de l'ouvrage, de la construction ou du bâtiment visé par la demande et sur les mesures d'immunisation envisagées, lorsque requises;
4. Une description des modifications possibles au régime hydraulique du cours d'eau dans le cas où l'ouvrage visé par la demande est située dans une zone d'inondation à risque élevé, plus particulièrement, faire état des contraintes à la circulation des glaces, de la diminution de la section d'écoulement, des risques d'érosion générés, et les risques de hausse du niveau de l'inondation en amont;
5. Un inventaire de l'occupation du sol et des projets d'aménagement ou de construction pour les terrains avoisinants l'invention projetée;
6. Un exposé sur l'intérêt public que soit réalisé l'ouvrage;
7. Une résolution d'appui de la municipalité locale où se situe la demande de dérogation (dans le cas où la demande n'est pas faite par la municipalité elle-même).

**ZONES À RISQUE  
D'INONDATION DE  
RÉCURRENCE 20-100  
ANS**

**4.91**

Dans une zone à risque d'inondation de faible courant (récurrence de 20-100 ans) telle qu'identifiée au plan de zonage numéro UL-Z-02, sont interdits :

- a) toutes les constructions et tous les ouvrages non immunisés;
- b) les travaux de remblai autres que ceux requis pour l'immunisation des constructions et ouvrages autorisés.

Dans cette zone peuvent être permis des constructions, ouvrage et travaux bénéficiant de mesures d'immunisation différentes de celles prévues au règlement de construction, mais jugées suffisantes dans le cadre d'une dérogation adoptée conformément aux dispositions de la Loi sur l'aménagement et l'urbanisme à cet effet par la MRC du Val-Saint-François.

**CERTIFICAT  
D'AUTORISATION**

**4.92**

Toute construction, tout ouvrage et tous travaux dans les zones à risque d'inondation doit faire l'objet de l'émission préalable d'un certificat d'autorisation par l'inspecteur en bâtiment.

**SECTION 23**  
**NORMES RELATIVES AUX RIVES ET AU LITTORAL**

***OUVRAGES***  
***AUTORISÉS SUR LA***  
***RIVE***

**4.93**

Dans la rive des lacs et cours d'eau sont interdits toutes les constructions, tous les ouvrages et tous les travaux.

Peuvent toutefois être permis les constructions, les ouvrages et les travaux suivants si leur réalisation n'est pas incompatible avec d'autres mesures de protection préconisées pour les plaines inondables tel que prescrit dans les règlements municipaux.

*RÈGLEMENT 425-2011*

*RÈGLEMENT 2022-04*

- a) les ouvrages et travaux suivants relatifs à la végétation :
- la coupe nécessaire à l'aménagement d'une (1) ou deux (2) ouvertures donnant accès au plan d'eau et dont leur largeur combinée n'excède pas cinq (5) mètres, lorsque la pente de la rive est inférieure à trente (30 %) pour cent; Toutefois, pour les terrains riverains dont la largeur calculée à la ligne des hautes eaux est inférieure à 10 mètres, une seule ouverture d'une largeur maximale de trois (3) mètres est autorisée.
  - l'élagage et l'émondage d'arbres pour l'aménagement d'une fenêtre verte d'une largeur maximale de cinq (5) mètres, lorsque la pente de la rive est égale ou supérieure à trente (30 %) pour cent ainsi qu'un sentier d'une largeur maximale de un (1) mètre ou un escalier qui donne accès au plan d'eau;
  - la coupe sanitaire;
  - Dans le cas de travaux d'abattage d'arbres à des fins commerciales, dans la rive des cours d'eau, il est possible de récolter uniformément un maximum de 30% des tiges de diamètre marchandes, par aire de coupe (incluant les sentiers de débardage) par période de 10 ans. Dans la rive des plans d'eau (lacs), il est permis de récolter uniformément un maximum de 20% des tiges de diamètre marchand, par aire de coupe (incluant les sentiers de débardage), par période de 10 ans;
  - la coupe nécessaire à l'implantation d'une construction ou ouvrage autorisé;
  - les semis et la plantation d'espèces végétales, d'arbres ou d'arbustes et les travaux visant à rétablir un couvert végétal permanent et durable. Les techniques utilisées pour les travaux de revégétalisation, de même que le choix des essences végétales devront être celles du guide *Rive et nature, guide de renaturalisation, 2<sup>e</sup> édition* du Rappel (2005) ou tout autre ouvrage de référence équivalent;
  - les divers modes de récolte de la végétation herbacée sur les terrains utilisés à des fins agricoles lorsque la pente de la rive est inférieure à trente (30 %) pour cent et uniquement



sur le haut du talus lorsque la pente est égale ou supérieure à trente (30 %) pour cent;

- b) la culture du sol à des fins d'exploitation agricole à la condition de conserver une bande minimale de végétation de trois (3) mètres dont la largeur est mesurée à partir de la ligne des hautes eaux. De plus, s'il y a un talus et que le haut de celui-ci se situe à une distance inférieure à trois (3) mètres à partir de la ligne des hautes eaux, la largeur de la bande de végétation à conserver doit inclure un minimum d'un mètre sur le haut du talus;
- c) les ouvrages et travaux suivants :
- l'entretien, la réparation et la démolition des constructions et ouvrages existants;
  - l'agrandissement d'une construction localisée en totalité ou en partie dans la rive, à la condition que le degré de dérogation ne soit pas augmenté par cette modification et à la condition de ne pas agrandir en hauteur;
  - l'addition d'un espace ouvert à l'extérieur d'une construction telle qu'un perron, un balcon, un escalier ou autres du même genre, à la condition qu'ils soient localisés à au moins cinq (5) mètres de la ligne des hautes eaux et qu'ils reposent sur un terrain sans excavation ni remblayage;
  - l'installation de clôtures ou de haies;
  - l'implantation ou la réalisation d'exutoires de réseaux de drainage souterrain ou de surface et les stations de pompage;
  - l'aménagement de traverses de cours d'eau relatif aux passages à gué, aux ponceaux et ponts ainsi que les chemins y donnant accès;
  - lorsque la pente, la nature du sol et les conditions de terrain ne permettent pas de rétablir la couverture végétale et le caractère naturel de la rive, les ouvrages et les travaux de stabilisation à l'aide d'un perré, de gabions ou finalement à l'aide d'un mur de soutènement, en accordant la priorité à la technique la plus susceptible de faciliter l'implantation éventuelle de végétation naturelle selon l'ordre prioritaire suivant :
    - 1<sup>er</sup> Lorsque la pente, la nature du sol et les conditions le permettent, les rives décapées ou dégradées doivent être stabilisées exclusivement par des plantes pionnières et des plantes typiques des rives des lacs et cours d'eau;
    - 2<sup>e</sup> Lorsque la pente, la nature du sol et les conditions ne permettent pas la stabilisation par des plantes pionnières et des plantes typiques des rives des lacs et cours d'eau, les rives décapées ou dégradées peuvent être stabilisées partiellement ou totalement par des perrés avec végétation, des perrés ou des murs de soutènement (gabions, mur de bois, mur de

béton). Le perré avec végétation doit respecter une pente 1 :2, alors que le perré seul doit respecter une pente de 1 :1.5;

3<sup>e</sup> Le choix de la protection doit se faire en considérant d'abord l'ouvrage le moins artificiel qui permettra de rétablir le caractère naturel de la rive et en fonction de l'espace disponible. Le degré d'artificialisation croît de l'utilisation du perré avec végétation à celui du mur de soutènement.

- les puits individuels;
- les installations septiques conformes à la réglementation sur l'évacuation et le traitement des eaux usées des résidences isolées édictée en vertu de la Loi sur la qualité de l'environnement;
- les équipements nécessaires à l'aquaculture;
- la reconstruction ou l'élargissement d'une route existante incluant les chemins de ferme et les chemins forestiers;
- les ouvrages et travaux nécessaires à la réalisation des constructions, ouvrages et travaux autorisés sur le littoral conformément à l'article 4.94 du présent règlement;
- les constructions, les ouvrages et les travaux à des fins municipales, industrielles, commerciales, publiques ou pour des fins d'accès public y compris leur entretien, leur réparation et leur démolition, assujettis à l'obtention d'une autorisation en vertu de la *Loi sur la qualité de l'environnement*, de la *Loi sur la conservation et la mise en valeur de la faune* (L.R.Q., c. C-61.1), de la *Loi sur le régime des eaux* (L.R.Q., c. R-13) et de toute autre loi.

**REMISE À L'ÉTAT 4.93 A**  
**NATUREL DES RIVES**

Toute intervention de contrôle de la végétation, dont la tonte de gazon, le débroussaillage et l'abattage d'arbres est interdite sur l'ensemble de la rive de tout lac et cours d'eau. **RÈGLEMENT 425-2011**

Nonobstant ce qui précède, cette norme s'applique uniquement aux cours d'eau et lacs cartographiés et identifiés sur le plan de zonage de la municipalité.

Cette norme ne s'applique pas aux cours d'eau et lacs situés en zone agricole permanente décrétée en vertu de la *Loi sur la protection du territoire et des activités agricoles* à l'exception des lots ou partie de lots utilisés à des fins autres que l'agriculture au sens de cette même loi.

Les dispositions du présent article ne s'appliquent pas aux emplacements aménagés pour fins de plage publique, plage d'un établissement commercial ou plage d'un établissement récréatif, pour fins d'accès publics à un plan d'eau ou pour fins d'utilités publiques lorsque celles-ci nécessitent un dégagement de la végétation. Ne s'applique pas également aux terrains de golf.

Les dispositions du présent article n'ont pas pour effet d'empêcher la réalisation des interventions sur la rive et le littoral prévues aux articles 4.93 et 4.94.

**EXCEPTIONS PRÈS 4.93 B**  
**DES BÂTIMENTS -**  
**(REMISE À L'ÉTAT**  
**NATUREL DES RIVES)**

Nonobstant l'article 4.93 a, l'entretien de la végétation, y compris la tonte de gazon, peut être autorisé sur une bande contiguë à un bâtiment ou une construction existants le 24 juillet 2008, soit la date d'entrée en vigueur du règlement de contrôle intérimaire #2008-01 de la MRC du Val-Saint-François. **RÈGLEMENT 425-2011**

Dans le cas d'un bâtiment principal, la largeur de cette bande est déterminée par le tableau suivant :

	Cour avant	Cour arrière	Cour latérale
Bâtiment principal	5 m	3 m	2 m

La largeur de la bande d'exception contiguë aux bâtiments accessoires, aux espaces ouverts à l'extérieur d'une construction tels que perrons, balcons ou escaliers ou aux constructions ou ouvrages tels que piscines, jeux pour enfants et foyers est d'un mètre.

Cette bande d'exception ne peut toutefois pas empiéter dans la bande de protection minimale de 5 mètres de tout lac ou cours d'eau.

**REVÉGÉTALISATION 4.93 C  
DES RIVES**

La revégétalisation de l'ensemble de la rive devra être réalisée dans un délai de 24 mois de l'entrée en vigueur du règlement de contrôle intérimaire # 2008-01 de la MRC soit le 24 juillet 2008 si la végétation n'a pas reprise de façon naturelle. Les techniques utilisées pour les travaux de revégétalisation, de même que le choix des essences végétales devront être celles du guide *Rive et nature, guide de renaturalisation, 2<sup>e</sup> édition* du Rappel (2005) ou tout autre ouvrage de référence équivalent.

*RÈGLEMENT 425-2011*

Nonobstant ce qui précède, cette norme s'applique uniquement aux cours d'eau et lacs cartographiés et identifiés sur le plan de zonage. Cette norme ne s'applique pas aux cours d'eau et lacs situés en zone agricole permanente décrétée en vertu de la *Loi sur la protection du territoire et des activités agricoles* à l'exception des lots ou partie de lots utilisés à des fins autres que l'agriculture au sens de cette même loi.

Les dispositions du présent article ne s'appliquent pas aux emplacements aménagés pour fins de plage publique, plage d'un établissement commercial ou plage d'un établissement récréatif, pour fins d'accès publics à un plan d'eau ou pour fins d'utilités publiques lorsque celles-ci nécessitent un dégagement de la végétation. Ne s'applique pas également aux terrains de golf.

Les dispositions du présent article n'ont pas pour effet d'empêcher la réalisation des interventions sur la rive et le littoral prévues aux articles 4.93 et 4.94.

**EXCEPTIONS PRÈS 4.93 D  
DES BÂTIMENTS  
(REVÉGÉTALISATION  
DES RIVES)**

Nonobstant l'article 4.93 c, la revégétalisation complète peut être dispensée sur une bande contiguë à un bâtiment ou une construction existants le 24 juillet 2008, soit la date d'entrée en vigueur du règlement de contrôle intérimaire #2008-01 de la MRC du Val-Saint-François. À l'intérieur de cette bande, les arbres ne seront pas exigés et seules les espèces arbustives et herbacées seront obligatoires. Dans le cas d'un bâtiment principal, la largeur de cette bande est déterminée par le tableau suivant :

*RÈGLEMENT 425-2011*

	Cour avant	Cour arrière	Cour latérale
Bâtiment principal	5 m	3 m	2 m

La largeur de la bande d'exception contiguë aux bâtiments accessoires, aux espaces ouverts à l'extérieur d'une construction tels que perrons, balcons ou escaliers ou aux constructions ou ouvrages tels que piscines, jeux pour enfants et foyers est d'un mètre.

**OUVRAGES  
AUTORISÉS SUR LE  
LITTORAL**

**4.94**

Dans le littoral des lacs et cours d'eau, sont interdits toutes les constructions, tous les ouvrages et tous les travaux.

Peuvent toutefois être permis les constructions, les ouvrages et les travaux suivants si leur réalisation n'est pas incompatible avec d'autres mesures de protection préconisées pour les plaines inondables tel que prescrit dans les règlements municipaux.

*RÈGLEMENT 425-2011*

- a) les quais, abris ou débarcadères sur pilotis, sur pieux ou fabriqués de plates-formes flottantes;
- b) l'entretien, la réparation et la démolition des constructions et ouvrages existants;
- c) l'aménagement de traverses de cours d'eau relatif aux passages à gué, aux ponceaux et ponts;
- d) les prises d'eau;
- e) les équipements nécessaires à l'aquaculture;
- f) l'aménagement, à des fins agricoles, de canaux d'amenée ou de dérivation pour le prélèvement d'eau dans le cas où l'aménagement de ces canaux est assujéti à l'obtention d'une autorisation en vertu de la Loi sur la qualité de l'environnement;
- g) l'empiétement sur le littoral nécessaire à la réalisation des travaux autorisés dans la rive, conformément à l'article 4.93 du présent règlement;
- h) les travaux de nettoyage et d'entretien, sans déblaiement, réalisés par les municipalités et les MRC dans les cours d'eau selon les pouvoirs et devoirs qui leurs sont conférés par la *Loi sur les compétences municipales*;
- i) les constructions, les ouvrages et les travaux à des fins municipales, industrielles, commerciales, publiques ou pour des fins d'accès public y compris leur entretien, leur réparation et leur démolition, assujéti à l'obtention d'une autorisation en vertu de la *Loi sur la qualité de l'environnement*, de la *Loi sur la conservation et la mise en valeur de la faune* (L.R.Q., c. C-61.1), de la *Loi sur le régime des eaux* (L.R.Q., c. R-13) et de toute autre loi.

**DISPOSITIONS  
PARTICULIÈRES SUR  
LA CONSTRUCTION  
D'UN QUAI**

**4.95**

Le terrain où l'aménagement du quai est prévu doit avoir une largeur minimale de 20 mètres sur la rive du lac ou du cours d'eau.

La longueur maximale d'un quai est de 20 mètres.

La largeur maximale d'un quai est de 2 mètres.

Un espace minimal de 20 mètres doit être laissé entre chaque quai.

**CERTIFICAT  
D'AUTORISATION**

**4.96**

Toute construction, tout ouvrage et tous travaux sur la rive ou sur le littoral doit faire l'objet de l'émission préalable d'un certificat d'autorisation par l'inspecteur en bâtiment.



**SECTION 24**  
**NORMES RELATIVES AUX MARÉCAGES**

***OUVRAGES PERMIS***

***DANS LES***

***MARÉCAGES***

**4.97**

Dans un marécage, l'excavation du sol, le déplacement d'humus et les travaux de déblai ou de remblai sont prohibés.

Malgré ce qui précède, les aménagements sur pilotis visant l'observation de la nature par le public en général sont permis.

**SECTION 25**  
**NORMES RELATIVES À L'ABATTAGE D'ARBRES**

*NORMES  
GÉNÉRALES  
D'ABATTAGE  
D'ARBRES*

**4.98**

La MRC encadre dorénavant les principales activités forestières de son territoire dans un souci de protection du couvert forestier et d'exploitation durable de la ressource par l'application d'un règlement régional adopté en vertu de l'article 79.1 de la Loi sur l'aménagement et l'urbanisme.

RÈGLEMENT 402-2007  
RÈGLEMENT 2022-04

Nonobstant ce qui précède, les normes générales suivantes s'appliquent sur les territoires soustraits de l'application du règlement régional adopté en vertu de l'article 79.1 de la Loi sur l'aménagement et l'urbanisme, soit à l'intérieur du périmètre d'urbanisation, les terrains d'utilisation résidentielle d'une superficie de 1 hectare et moins et les secteurs dédiés à la conservation identifiés à la réglementation municipale.

Sur l'ensemble du territoire et malgré les dispositions du présent règlement, sont permises les coupes suivantes ;

- la coupe sanitaire;
- la récupération de chablis;
- la récolte d'arbres de Noël cultivés;
- le défrichage pour implanter des constructions et des ouvrages conformes à la réglementation;
- l'abattage d'arbres requis pour les travaux et ouvrages d'entretien, d'amélioration et d'aménagement effectués par les gouvernements et les municipalités conformément à des programmes gouvernementaux ou municipaux et aux lois et règlements en vigueur;
- l'abattage d'arbres pouvant causer ou susceptibles de causer des nuisances ou dommages à la propriété publique ou privée;
- l'abattage d'arbres requis pour l'implantation et l'entretien d'équipements ou d'infrastructures d'utilité publique est permis, sauf dans la rive où seuls sont permis;
  - a) Le défrichage pour l'aménagement et l'entretien de traverse de cours d'eau pour les équipements et infrastructures d'utilité publique;
  - b) Le défrichage pour la construction d'ouvrages de production et de transport d'électricité le long des cours d'eau;
  - c) L'entretien et la réfection des équipements et infrastructures existants.
- l'abattage d'arbres requis pour l'ouverture et l'entretien d'une voie de circulation publique ou privée, d'un chemin de ferme, ainsi que l'amélioration et la reconstruction des routes y compris les ouvrages connexes sont permis, sauf dans la rive où seuls sont permis :
  - a) le défrichage pour une voie de circulation publique ou privée pour

- les fins d'accès à une traverse de cours d'eau;
  - b) le défrichement pour les fins de travaux de réfection et de redressement d'une route lorsqu'il est impossible d'étendre l'emprise du côté de la route existante du côté de la route non adjacente au cours d'eau, à la condition qu'aucun remplissage ou creusement ne soit effectué dans le lit du cours d'eau et que tout talus érigé dans la rive soit recouvert de végétation afin de prévenir l'érosion et le ravinement;
  - c) l'entretien d'une voie de circulation publique ou privée et d'un chemin de ferme existant.
- Sur le territoire exclu de l'application du règlement régional portant sur la protection et la mise en valeur des milieux boisés du Val-Saint-François, aucune machinerie servant à l'exploitation forestière n'est permise dans la rive, sauf pour la traverse de cours d'eau aux endroits spécialement aménagés à cette fin.

***ABATTAGE LE  
LONG D'UN  
CHEMIN PUBLIC***

**4.99**

Sur le territoire exclu de l'application du règlement régional portant sur la protection et la mise en valeur des milieux boisés du Val-Saint-François, RÈGLEMENT 2022-04 l'abattage d'arbres à des fins commerciales est interdit sur une bande de 30 mètres de chaque côté de l'emprise d'un chemin public, sauf pour :

- a) la coupe visant à prélever uniformément au plus 30% des tiges de bois commercial par période de 10 ans;
- b) la coupe de conversion à condition que ce peuplement soit délimité et localisé sur un plan de gestion ou confirmé par écrit par un ingénieur forestier;
- c) l'abattage d'un peuplement d'arbres matures à condition que ce peuplement soit délimité et localisé sur un plan de gestion ou confirmé par écrit par un ingénieur forestier;
- d) les coupes forestières permises aux articles **4.98 et 4.100**.

***ABATTAGE  
D'ARBRES SUR LES  
PENTES FORTES***

**4.100**

Sur le territoire exclu de l'application du règlement régional portant sur la protection et la mise en valeur des milieux boisés du Val-Saint-François, RÈGLEMENT 2022-04 l'abattage d'arbres à des fins commerciales sur des pentes de 30% et plus est interdit, sauf pour :

- a) la coupe visant à prélever uniformément au plus 10% des tiges de bois commercial par période de 10 ans lorsque la pente est de 30% à moins de 50%;
- b) l'abattage d'arbres visant la mise en place d'équipements récréatifs ainsi que l'implantation d'équipements publics lorsque la pente est de 50% et plus.



**(abrogé)**

***NORMES  
APPLICABLES AUX  
ZONES AGRICOLES  
ET AGRO-  
FORESTIÈRE 4.101***

*RÈGLEMENT 402-2007  
RÈGLEMENT 2022-04*

**(abrogé)**

***NORMES  
APPLICABLES AUX  
ZONES RT-1 ET P-2 4.102***

*RÈGLEMENT 2022-04*

Sur le territoire exclu de l'application du règlement régional portant sur la protection et la mise en valeur des milieux boisés du Val-Saint-François, les travaux d'abattage d'arbres doivent faire l'objet, au préalable, d'un certificat d'autorisation délivré conformément aux prescriptions du règlement de permis et certificats.

***CERTIFICAT  
D'AUTORISATION 4.103***

*RÈGLEMENT 2022-04*

**SECTION 26**  
**DISPOSITIONS SUR LES TERRAINS DE CAMPING**

**ZONES**  
**AUTORISÉES POUR**  
**LES TERRAINS DE**  
**CAMPING NON**  
**AMÉNAGÉS** **4.104**

Les terrains de camping non aménagés sont autorisés uniquement dans les zones spécifiquement mentionnées dans la grille des constructions et usages permis au présent règlement.

**ZONES**  
**AUTORISÉES POUR**  
**LES TERRAINS DE**  
**CAMPING**  
**AMÉNAGÉS** **4.105**

Les terrains de camping aménagés sont autorisés uniquement dans les zones spécifiquement mentionnées dans la grille des constructions et usages permis au présent règlement.

**SUPERFICIE**  
**MINIMALE ET**  
**DENSITÉ BRUTE** **4.106**

La superficie minimale totale d'un terrain de camping est de 8 000 mètres carrés.

Les densités brutes selon le type d'emplacement sont les suivantes :

Type d'emplacement de camping	Densité brute (Nombre maximal d'emplacements à l'hectare (ha))	
<i>Non aménagé</i>	12	1 emplacement par 833.33 m <sup>2</sup>
<i>Aménagé</i>	30	1 emplacement par 333.33 m <sup>2</sup>

**NOMBRE MAXIMAL**  
**D'EMPLACEMENTS** **4.107**

Le nombre maximal selon le type d'emplacements est le suivant :

Type d'emplacement de camping	Nombre maximal d'emplacements au total
<i>Non aménagé</i>	36
<i>Aménagé</i>	n/a

**MARGES DE REcul** **4.108**

Une marge de recul minimale de 10 mètres de toute limite de propriété, de 30 mètres de l'emprise de toute route du réseau supérieur et de 20 mètres de l'emprise de toute autre rue ou chemin public ou privé, à l'exception de l'aménagement des voies d'accès au terrain de camping, doivent être respectées, de sorte qu'aucun emplacement ne peut être situé à l'intérieur de ces marges de recul.

De plus, un écran végétal d'au moins 10 mètres doit être aménagé le long des lignes latérales et arrières du terrain.

L'aménagement et les dimensions des emplacements de camping doivent respecter les normes suivantes :

1. La superficie minimale de chaque emplacement selon les aires doit respecter les normes du tableau suivant ;

Aire	Emplacement non aménagé accessible à pied	Emplacement aménagé ou non aménagé accessible en véhicule	
		tente et véhicule récréatif de moins de 12 m de longueur	véhicules de plus de 12 m de longueur
<i>Aire pour la tente</i>	9 m <sup>2</sup>	25 m <sup>2</sup>	Non applicable
<i>Aire de pique-nique</i>	33 m <sup>2</sup>	33 m <sup>2</sup>	58 m <sup>2</sup>
<i>Aire d'accès et de stationnement</i>	Non applicable	111 m <sup>2</sup>	124 m <sup>2</sup>
<b>Total</b>	42m <sup>2</sup>	169 m <sup>2</sup>	182 m <sup>2</sup>

2. Les distances entre les types d'emplacements doivent respecter les normes du tableau suivant ;

Type d'emplacement de camping	Distance maximale entre le bâtiment sanitaire et l'emplacement le plus loin	Distance minimale entre les emplacements
<i>Non aménagé</i>	200 m	25 m
<i>Aménagé</i>	230 m	10 m

Les distances sont mesurées à partir des limites des emplacements.  
Dans le cas de 2 emplacements de type différent la distance entre eux à appliquer est la plus grande.

3. La largeur minimale de chaque emplacement est de 10 mètres;
4. En milieu boisé, chaque emplacement doit être entouré d'une bande boisée latérale et arrière minimale de 2 mètres. Aucun déboisement ou ouvrage n'est permis dans cette bande;
5. En milieu boisé, le déboisement sur la superficie totale du terrain ne doit pas excéder 60% des tiges de plus de 10 cm de diamètre à 1 mètre du sol;
6. En milieu déboisé, un minimum de 3 arbres doit être planté sur chaque emplacement et un minimum de 3 arbres par 300 mètres carrés doit être planté sur les espaces communautaires;
7. Chaque emplacement, autre que ceux d'un terrain de camping non aménagé, doit être desservi par une voie d'accès carrossable d'une largeur minimale de 3 mètres;
8. Les emplacements doivent être bien drainés, secs et assez loin des eaux stagnantes pour que celles-ci ne soient pas une cause d'insalubrité.

**BÂTIMENTS 4.110**

Un seul bâtiment principal par terrain de camping aménagé est autorisé.

Seul un bâtiment d'accueil d'une superficie maximale de 55 mètres carrés pour un terrain de camping non aménagé est autorisé.

L'érection d'un bâtiment principal ou d'accueil et de tout autre bâtiment accessoire doit respecter les normes du présent règlement et les normes du règlement de construction.

**BÂTIMENTS  
ACCESSOIRES  
DESTINÉS AUX  
SERVICES  
COMMUNAUTAIRES  
SUR LES TERRAINS  
DE CAMPING  
AMÉNAGÉS 4.111**

Pour les terrains de camping aménagés, seuls les bâtiments accessoires destinés aux services communautaires du terrain de camping sont autorisés. Aucun bâtiment accessoire de quelque nature que ce soit ne peut être autorisé sur les emplacements de camping destinés à accueillir une tente, une tente, un véhicule récréatif motorisé ou non ou un autre équipement semblable.

Les bâtiments accessoires destinés aux services communautaires doivent respecter les dispositions suivantes :

1. Un bâtiment accessoire destiné aux services communautaires pour chaque 10 emplacements, est autorisé;
2. La superficie maximale autorisée est de 30 mètres carrés;
3. La hauteur maximale autorisée est de 3.5 mètres.

**LIMITATION DE  
L'UTILISATION  
D'UN  
EMPLACEMENT 4.112**

Un emplacement de camping ne peut être utilisé que pour l'installation et l'occupation par une tente, un véhicule récréatif motorisé ou non ou un autre équipement semblable pour fin de séjour.

Sur une tente, un véhicule récréatif motorisé ou non ou un autre équipement semblable :

1. Il est interdit de procéder à un agrandissement ou à des modifications de manière à en réduire sa mobilité ou encore de manière à en affecter sa conformité aux normes provinciales concernant les véhicules routiers;
2. Il est interdit de remplacer les parties amovibles de toile ou d'autres matériaux par des parties fixes ou rigides;
3. Aucun toit rigide ne doit être installé au-dessus.

**CONTENANTS À  
ORDURES 4.113**

Le nombre suivant de contenants à ordures doit être disponible :

1. Un contenant de petite capacité pour les ordures par quatre emplacements ou, un conteneur de grande capacité pour les ordures par vingt emplacements;
2. Un contenant pour les ordures pour chaque 300 mètres carrés d'espace communautaire doit être disponible.

**VOIE DE  
CIRCULATION  
POUR VÉHICULE 4.114**

Les voies de circulation doivent respecter les dispositions suivantes :

1. La pente ne peut être supérieure à 10%;
2. La largeur carrossable est de 3 mètres minimum pour une voie à sens unique;
3. La largeur carrossable est de 7 mètres minimums pour une voie à double sens.

**SECTION 27**  
**DISPOSITIONS SUR LES STATIONS SERVICES ET LES LAVE-AUTOS**

*STATIONS  
SERVICES, POSTE  
D'ESSENCE ET  
LAVE-AUTOS* **4.115**

Les stations-service et les postes d'essence sont soumis aux dispositions suivantes :

- Malgré les dispositions sur les cours avants minimales et résiduelles, il est permis l'installation des pompes et poteaux d'éclairage dans la cour avant.
- Toutefois, il doit être laissé un espace d'au moins 6 mètres entre les pompes et la ligne de rue et 5 mètres entre les pompes et le mur du bâtiment principal. Ces pompes peuvent être recouvertes d'un toit relié au bâtiment principal ou indépendant et d'une hauteur libre minimale de 4 mètres. L'empiètement du toit doit s'arrêter à une distance d'au moins 3 mètres de l'emprise de la rue.
- La superficie carrossable doit être recouverte d'asphalte, de pavé ou de béton.

*INCORPORATION  
DE LAVE-AUTOS  
AUTOMATIQUES ET  
SEMI-  
AUTOMATIQUES* **4.116**

Chacune des unités lave-autos dont dispose une station-service doit être précédée d'un espace suffisamment grand pour stationner au moins 3 automobiles en file d'attente à raison de 1 case de 3 mètres par 7 mètres par automobile.

**SECTION 28**  
**DISPOSITIONS SUR LA DÉMOLITION DE BÂTIMENTS OU AUTRES OUVRAGES DÉSAFFECTÉS**

*DÉMOLITION DE  
BÂTIMENT ET  
CONSTRUCTION  
DÉSAFFECTÉE*

**4.117**

Le terrain où un bâtiment a été démoli doit être libéré de tout débris dans les soixante (60) jours suivant la démolition.

Tous les puits, excavations, fosses, piscines creusées qui ne sont plus utilisés ou sont désaffectés doivent être comblés et le terrain doit être nivelé dans les soixante (60) jours suivant la démolition ou la désaffectation.

**SECTION 29**  
**DISPOSITIONS SUR LES ÉOLIENNES COMMERCIALES**

**(RÈGLEMENT 425-2011)**

*GÉNÉRALITÉS* **4.118**

La présente section permet de régir l'implantation des éoliennes commerciales sur le territoire de la municipalité.

*IMPLANTATION  
DES ÉOLIENNES  
COMMERCIALES* **4.119**

Les éoliennes commerciales sont uniquement permises dans la zone AF-4

*DISTANCE  
D'ÉLOIGNEMENT  
D'UNE RÉSIDENCE  
PAR RAPPORT À  
UNE ÉOLIENNE  
COMMERCIALE* **4.120**

Toute éolienne commerciale doit être située à 500 mètres d'une résidence existante à la date de la demande du certificat d'autorisation pour cette même éolienne.

Toute éolienne commerciale jumelée à un groupe d'électrogène diesel doit être située à 750 mètres d'une résidence existante à la date de la demande du certificat d'autorisation pour cette même éolienne.

*DISTANCE  
D'ÉLOIGNEMENT  
POUR D'AUTRES  
ÉLÉMENTS PAR  
RAPPORT À UNE  
ÉOLIENNE  
COMMERCIALE* **4.121**

L'implantation de toute éolienne commerciale doit respecter les distances minimales requises par rapport aux éléments suivants :

ÉLÉMENTS	DISTANCES MINIMALES	ÉLÉMENTS	DISTANCES MINIMALES
COURS D'EAU CARTOGRAPHIÉ	100 MÈTRES	SENTIERS RÉCRÉATIFS (SENTIERS DE MOTONEIGE ET DE QUAD)	200 MÈTRES
LAC	1 KILOMÈTRE	SITE RÉCRÉATIF ET TOURISTIQUE	750 MÈTRES
MILIEU HUMIDE	100 MÈTRES	ROUTE PUBLIQUE	200 MÈTRES
SENTIERS RÉCRÉATIFS • PISTES CYCLABLES • SENTIERS ÉQUESTRES • SENTIERS PÉDESTRES	500 MÈTRES	ROUTE PUBLIQUE NUMÉROTÉE	300 MÈTRES

La modification du tracé ou l'ajout de nouvelles routes ou sentiers récréatifs



doit tenir compte de la présence d'éoliennes commerciales sur le territoire afin de respecter la présente disposition.

***MARGES  
D'IMPLANTATION  
D'UNE ÉOLIENNE  
COMMERCIALE*** **4.122**

Toute éolienne commerciale doit être implantée de façon à ce que l'extrémité des pales soit toujours située à une distance égale ou supérieure à 1,5 mètres d'une ligne de terrain d'une propriété voisine.

Malgré l'alinéa précédant, une éolienne commerciale peut être implantée en partie sur une propriété voisine et/ou empiéter au-dessus de l'espace aérien s'il y a une entente notariée et enregistrée entre les propriétaires.

***FORMES ET  
COULEUR D'UNE  
ÉOLIENNE  
COMMERCIALE*** **4.123**

Toute éolienne commerciale doit être de forme longiligne et tubulaire et de couleur blanche.

***CHEMINS  
D'ACCÈS D'UNE  
ÉOLIENNE  
COMMERCIALE*** **4.124**

Les chemins d'accès existants doivent être utilisés en priorité avant de construire de nouveaux chemins.

L'inutilisation des chemins existants doit être justifiée par le promoteur du projet.

Les alternatives pour la localisation des nouveaux chemins doivent être acceptées par la municipalité de même que par le propriétaire foncier.

Pour l'aménagement de nouveaux chemins d'accès, les dimensions suivantes doivent être respectées :

Chemin d'accès temporaire

L'aménagement d'un chemin d'accès temporaire menant à une éolienne commerciale lors des travaux d'implantation doit avoir une largeur d'emprise d'un maximum de 12 mètres.

Chemin d'accès permanent

L'aménagement d'un chemin d'accès permanent menant à une éolienne commerciale pour les fins d'entretien doit avoir une largeur d'emprise de 10 mètres. La revégétalisation des emprises excédentaires est obligatoire.

Un chemin d'accès doit être implanté à une distance égale ou supérieure à 1,5 mètres d'une ligne de lot à l'exception des chemins d'accès existants ou mitoyens. Dans le cas contraire, une entente notariée et enregistrée entre les propriétaires est nécessaire.

***ENFOUISSEMENT  
DES FILS D'UNE  
ÉOLIENNE  
COMMERCIALE*** **4.125**

L'implantation des fils électriques reliant les éoliennes commerciales doit être souterraine. Toutefois, le raccordement peut être aérien s'il est démontré que le réseau de fils doit traverser une contrainte tel un lac, un cours d'eau, un

secteur marécageux ou une couche de roc.

L'implantation souterraine ne s'applique pas aux fils électriques longeant les voies publiques de circulation et destinés à raccorder les éoliennes commerciales au réseau électrique d'Hydro-Québec.

En milieu forestier, l'enfouissement des fils électriques reliant les éoliennes commerciales doit se faire à l'intérieur de l'emprise du chemin d'accès permanent aménagée pour les fins de l'entretien d'éoliennes de façon à limiter le déboisement.

Lors du démantèlement d'une éolienne commerciale ou d'un parc éolien, les fils électriques doivent obligatoirement être retirés du sol.

***AMÉNAGEMENT  
DES POSTES DE  
RACCORDEMENT  
DES ÉOLIENNES  
COMMERCIALES***

**4.126**

Une clôture ayant une opacité supérieure à 80% doit entourer un poste de raccordement.

Un assemblage constitué d'une clôture et d'une haie peut être réalisé. Cette haie doit être composée dans une proportion d'au moins 80% de conifères à aiguilles persistantes ayant une hauteur d'au moins 3 mètres. L'espacement des arbres est d'un mètre pour les cèdres et de 2 mètres pour les autres conifères.

Les postes de raccordement doivent être situés à 50 mètres d'une résidence existante à la date de la demande du certificat d'autorisation pour cette même éolienne.

***DÉMANTÈLEMENT  
DES ÉOLIENNES  
COMMERCIALES***

**4.127**

Les éoliennes commerciales doivent être entretenues de façon permanente et doivent être opérationnelles en tout temps.

Toute éolienne commerciale non fonctionnelle pour des raisons de disfonctionnement mécanique durant plus de 1 an doit être démantelée ou changée dans un délai maximum de 6 mois.

Suite à l'arrêt définitif de l'exploitation des éoliennes commerciales ou du parc éolien, tous les équipements et les installations devront être démantelés et évacués hors des sites dans un délai de 2 ans. Ceci vise les tours, les nacelles, les pales, lignes électriques enfouies et aériennes, les postes de raccordement électrique, les socles de béton ainsi que toutes autres installations temporaires ou permanentes reliées à l'exploitation de l'éolienne commerciale ou du parc éolien.

Le site d'implantation des éoliennes commerciales doit être remis à l'état original avant son exploitation. Les socles de béton doivent être arasés sur une profondeur de 2 mètres avant leur recouvrement par des sols propices à la croissance des végétaux. L'ensemble des surfaces doit être ensemencé, remis en culture ou reboisé selon le cas. De plus, le site devra être exempt de toute contamination, une étude prouvant que le sol est exempt de toute contamination devra être faite et présentée à la municipalité. En cas de contamination, le site d'exploitation devra être décontaminé.

**SECTION 30**  
**DISPOSITIONS SUR LA CONSTRUCTION RÉSIDENIELLE EN ZONE AGRICOLE**

**(RÈGLEMENT 425-2011)**

*GÉNÉRALITÉS* **4.128**

Dans la zone agricole, aucun permis de construction pour une résidence ne peut être émis sauf :

1. pour donner suite à un avis de conformité valide émis par la Commission de protection du territoire agricole du Québec permettant la construction ou la reconstruction d'une résidence érigée en vertu des articles 31.1, 40 et 105 de la LPTAA (L.R.Q., chapitre P-41.1);
2. pour donner suite à un avis de conformité valide émis par la Commission de protection du territoire agricole du Québec permettant la reconstruction d'une résidence érigée en vertu des articles 31, 101 et 103 de la LPTAA (L.R.Q., chapitre P-41.1) ainsi que la reconstruction d'une résidence bénéficiant de la prescription de conformité de l'article 100.1 de la LPTAA (L.R.Q., chapitre P-41.1) et reconnue par la Commission;
3. pour donner suite à une autorisation de la Commission de protection du territoire agricole du Québec ou du Tribunal administratif du Québec à la suite d'une demande produite à la Commission de protection du territoire agricole du Québec avant la date de décision (360623) rendue le 2 décembre 2009;
4. pour donner suite à une autorisation de la Commission de protection du territoire agricole du Québec à la suite d'une demande produite pour déplacer, sur la même unité foncière, une résidence autorisée par la Commission ou bénéficiant des droits acquis des articles 101, 103 et 105 ou du droit de l'article 31 de la LPTAA (L.R.Q., chapitre P-41.1), mais à l'extérieur de la superficie bénéficiant de ces droits;
5. pour donner suite à une autorisation de la Commission de protection du territoire agricole du Québec à la suite d'une demande produite pour permettre la conversion à des fins résidentielles d'une parcelle de terrain bénéficiant de droits acquis commerciaux, institutionnels et industriels en vertu des articles 101 et 103 de la LPTAA (L.R.Q., chapitre P-41.1);
6. pour les dispositions prévues aux articles 4.129 à 4.131.

*DISPOSITIONS  
RELATIVES AUX  
ÎLOTS  
DÉSTRUCTURÉS* **4.129**

La construction résidentielle est permise dans les îlots déstructurés de type 1 selon les conditions spécifiées à l'article 4.130.

Les îlots déstructurés de type 1 sont identifiés et cartographiés au plan de zonage UL-Z-01.

La reconnaissance d'un îlot déstructuré de type 1 n'ajoutera pas de nouvelles contraintes pour la pratique de l'agriculture sur les lots avoisinants par rapport à une résidence existante et située à l'intérieur de l'îlot.

**CONSTRUCTION  
RÉSIDENTIELLE  
DANS LES ÎLOTS  
DÉSTRUCTURÉS  
DE TYPE I (AVEC  
MORCELLEMENT) 4.130**

À l'intérieur des limites des îlots déstructurés de type 1 tels qu'apparaissant sur le plan de zonage UL-Z-01, l'aliénation, le lotissement et l'utilisation à des fins résidentielles est autorisée dans le respect des normes prévues aux règlements d'urbanisme de la municipalité. Une seule résidence est permise par lot distinct.

**CONSTRUCTION  
DE RÉSIDENCES  
SUR LES UNITÉS  
FONCIÈRES  
VACANTES DE 10  
HECTARES ET  
PLUS 4.131**

L'utilisation à des fins résidentielles est autorisée sur une superficie maximale de 2 787 mètres carrés ou 3 716 mètres carrés en bordure d'un plan d'eau pour la construction d'une seule résidence, par unité foncière de 10 hectares et plus, vacante en date du 26 novembre 2008, située dans l'affectation agro-forestière en zone agricole et dans le respect des conditions spécifiées aux articles 4.132 et 4.133.

Remembrement de lots

Le remembrement des propriétés foncières est possible. Pour ce faire, deux ou plusieurs unités foncières vacantes au 26 novembre 2008, situées à l'intérieur de l'affectation agro-forestière ou récréo-forestière en zone agricole, peuvent être remembrées de telle sorte à atteindre la superficie minimale prévue de 10 hectares. Suite au remembrement, l'utilisation à des fins résidentielles est autorisée sur une superficie maximale de 2 787 mètres carrés ou 3 716 mètres carrés en bordure d'un plan d'eau pour la construction d'une seule résidence et ce, aux mêmes conditions que celles prévues aux articles 4.132 et 4.133.

Chemin d'accès

Lorsque la résidence à construire ne peut être implantée à proximité de la route et qu'un chemin d'accès est nécessaire pour se rendre à la résidence, ce dernier pourra s'ajouter à la superficie de 2 787 mètres carrés, ou 3 716 mètres carrés en bordure d'un plan d'eau sans excéder 5 000 mètres carrés. Le chemin d'accès devra être d'une largeur minimale de 5 mètres.

Superficie comprise entre deux affectations

Lorsqu'une unité foncière vacante au 26 novembre 2008 se retrouve en partie dans l'affectation agro-forestière ou récréo-forestière en zone agricole (l'autre partie se trouvant dans l'affectation agricole ou agro-forestière dynamique), c'est la superficie totale de la propriété qui compte pour la superficie minimale requise de 10 hectares. Toutefois, la résidence doit être implantée à l'intérieur de l'affectation agro-forestière ou récréo-forestière en zone agricole.

Construction pour les terrains vacants après le 26 novembre 2008

De plus, un permis de construction pour une résidence pourra être émis pour donner suite à une autorisation de la Commission de protection du territoire agricole du Québec à la suite d'une demande produite pour permettre la construction d'une résidence sur une unité foncière de 10 hectares et plus, devenue vacante après le 26 novembre 2008, située dans l'affectation agro-forestière ou récréo-forestière, et où des activités agricoles substantielles sont déjà mises en place sur la propriété. L'intérêt de poursuivre la production

agricole doit être durable par la combinaison de l'investissement fait et les revenus agricoles réalisés et escomptés, soit la notion de viabilité. La demande d'autorisation à la CPTAQ devra avoir reçu l'appui de la MRC et de l'UPA.

**MARGE DE REcul 4.132**

Une marge de recul latérale de 30 mètres doit être respectée entre une résidence autorisée et une ligne de propriété non résidentielle. Une marge de recul latérale de 75 mètres doit aussi être respectée entre une résidence et un champ en culture, situé sur la propriété voisine ou bien de la partie de champ qui n'est pas déjà grevée pour l'épandage de fumiers, par un puits, une résidence existante, un cours d'eau.

L'implantation d'un puits visant à desservir une nouvelle résidence autorisée sera interdit à moins de 300 mètres d'un champ cultivé sur une propriété voisine au sens du Règlement sur le captage des eaux souterraines (Q-2, r.1.3). La distance de 300 mètres ne s'applique qu'à la partie qui n'est pas grevée par un puits existant au moment de la demande de permis de construction ou par une autre contrainte prévue au Règlement sur les exploitations agricoles (Q-2 r.11.1) et au Règlement sur le captage des eaux souterraines (Q-2, r.1.3).

**DISTANCE SÉPARATRICE 4.133**

L'implantation d'une résidence autorisée doit respecter une distance séparatrice réciproque vis-à-vis l'établissement de production animale le plus rapproché, ou celui faisant office de point de référence, en basant les calculs selon les paramètres du tableau suivants ou pour le nombre du certificat d'autorisation de l'établissement de production animale en question, si supérieur.

Type de production	Unités animales	Distance minimale requise (m)
Bovine	jusqu'à 225	150
Bovine (engraissement)	jusqu'à 400	182
Laitière	jusqu'à 225	132
Porcine (maternité)	jusqu'à 225	236
Porcine (engraissement)	jusqu'à 599	322
Porcine (maternité et engraissement)	jusqu'à 330	267
Poulet	jusqu'à 225	236
Autres productions	Distances prévues par les orientations du gouvernement pour 225 unités animales	150

Suite à l'implantation de la nouvelle résidence, un établissement d'élevage existant pourra être agrandi ou le type d'élevage modifié, de même que le nombre d'unités animales pourra être augmenté, sans contrainte additionnelle. Donc, en date de l'émission du permis de construction, ladite résidence ne comptera pas comme point de référence pour ledit établissement de production animale de référence (notion de transparence).

Toutefois, tout agrandissement ou modification du type d'élevage de l'établissement de production animale de référence existant à l'époque de l'implantation de la dite résidence est toujours assujéti de l'observance des autres lois et règlements et, le cas échéant, de l'obtention des certificats d'autorisation nécessaires des ministères responsables.

**SECTION 31**  
**DISPOSITIONS RELATIVES À L’AFFICHAGE PUBLICITAIRE ET COMMERCIAL EN BORDURE DE**  
**L’AUTOROUTE 55**

**(RÈGLEMENT 436-2013)**

***GÉNÉRALITÉS***                      **4.134**

Les dispositions des articles 4.135 à 4.139 s’appliquent sur un corridor de 500 mètres mesuré à partir de l’emprise de l’autoroute.

Au-delà de ce territoire d’application, aucun affichage visible de l’autoroute 55 n’est autorisé.

***ENSEIGNES***  
***AUTORISÉES SANS***  
***PERMIS***  
***MUNICIPAL ET***  
***INTERDITES EN***  
***BORDURE DE***  
***L’AUTOROUTE 55***                      **4.135**

À l’intérieur d’un corridor de 500 mètres, mesuré perpendiculairement à partir de l’emprise de l’autoroute 55, les affichages suivants sont autorisés sans l’émission d’un permis ou certificat de la municipalité :

- la signalisation touristique et routière installée dans l’emprise de l’autoroute 55 appartenant au ministère des Transports;
- tout affichage émanant des autorités fédérales, provinciales, municipales ou scolaires;
- les drapeaux ou emblèmes d’un organisme politique en période électorale conformément à la loi, ou d’un organisme civique, philanthropique, éducationnel ou religieux;
- tout affichage annonçant la tenue d’un scrutin ou d’une élection ou d’un référendum;
- les enseignes annonçant la mise en vente ou la location d’un immeuble sur le site de l’immeuble à vendre seulement;
- les enseignes temporaires annonçant un chantier de construction sur le site du chantier;
- les enseignes indiquant une reconnaissance d’un organisme ou entreprise reconnu pour la qualité de sa production ou de ces méthodes de production (ex : ISO 9000) sur le site de l’entreprise;

À l’intérieur d’un corridor de 500 mètres, mesuré perpendiculairement à partir de l’emprise de l’autoroute 55, l’affichage suivant est prohibé:

- les panneaux-réclames;
- tout affichage mobile;
- tout affichage de forme humaine ou animale ou imitant un produit ou un contenant;
- tout affichage gonflable;
- tout affichage imitant ou semblable aux feux d’urgence, tout affichage lumineux clignotant, pivotant ou de même nature;
- tout message imitant la signalisation;
- tout affichage installé ou peint sur un véhicule ou toute autre partie d’un véhicule immatriculé ou non ou n’ayant pas le droit de circuler, tout affichage peint ou installé sur une remorque;
- enseigne peinte sur la toiture des bâtiments.

Tout affichage doit être propre, entretenu, réparé et maintenu en bon état et ne doit présenter aucun danger pour la sécurité publique. Il doit être entretenu de façon à ce que ses composantes structurales et graphiques soient préservées.

**DISPOSITIONS  
SPÉCIFIQUES  
CONCERNANT LES  
ENSEIGNES SUR  
LES LIEUX  
D’AFFAIRES EN  
BORDURE DE  
L’AUTOROUTE 55 4.136**

Les articles 4.136, 4.136.1 et 4.136.2 s’appliquent uniquement aux enseignes sur poteau implantées sur les lieux d’affaires des entreprises situées en zones commerciales ou industrielles, et ce à l’intérieur d’un corridor de 500 mètres, mesuré perpendiculairement à partir de l’emprise de l’autoroute 55.

Les normes qui doivent être appliquées concernant l’éclairage, la localisation, les marges de recul, etc. sont celles incluses dans les règlements d’urbanisme de la municipalité concernée par le projet d’affichage.

**DIMENSIONS DES  
ENSEIGNES SUR  
POTEAU 4.136.1**

Toute enseigne sur poteau installée sur les lieux d’affaires d’une entreprise doit respecter les dimensions suivantes.

<i>Distance de l’emprise de l’autoroute 55 (mètres)</i>	<i>Hauteur totale maximale de la structure (mètres)</i>	<i>Superficie maximale du panneau (mètres<sup>2</sup>)</i>
0 à 10	6	5
10 à 20	7	6
20 à 30	8	8
30 et plus	10	10

**ENSEIGNES  
COMMUNAUTAIRES 4.136.2**

Lorsque plus de 2 établissements commerciaux ou industriels opèrent à l’intérieur d’un même bâtiment, seule une enseigne communautaire est permise pour afficher l’ensemble des entreprises présentes sur le même lieu d’affaires.

L’enseigne communautaire doit respecter les dimensions suivantes :

<i>Distance de l’emprise de l’autoroute 55 (mètres)</i>	<i>Hauteur totale maximale de la structure (mètres)</i>	<i>Superficie maximale du panneau (mètres<sup>2</sup>)</i>
0 à 10	6	10
10 à 20	7	12
20 à 30	8	16
30 et plus	10	24

**DISPOSITIONS  
SPÉCIFIQUES  
CONCERNANT LES  
PRÉENSEIGNES EN  
BORDURE DE  
L’AUTOROUTE 55 4.137**

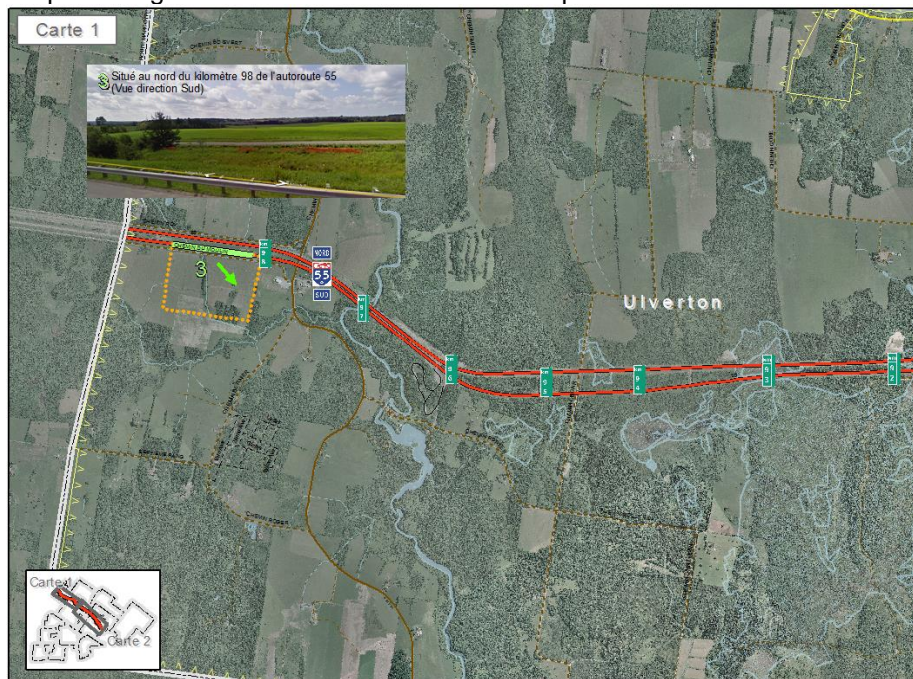
Cette section du règlement s’applique uniquement aux préenseignes implantées aux abords de l’autoroute 55 et ce à l’intérieur d’un corridor de 500 mètres, mesuré perpendiculairement à partir de l’emprise de l’autoroute 55.

Les présentes dispositions ne remplacent en aucun cas les normes édictées par

le ministère des Transports du Québec en l'application entres autres de la *Loi interdisant l'affichage publicitaire le long de certaines voies de circulation* (L.R.Q.,c. A-7.0001), la *Loi sur la publicité le long des routes* (L.R.Q., c. P-44) et son règlement.

Un maximum de 2 préenseignes est permis le long de l'autoroute 55. Soit une en direction sud et une en direction nord. Une distance de 600 mètres doit être conservée entre chaque préenseigne implantée.

Les préenseignes sont interdites à l'endroit indiqué sur la carte suivante :



***DIMENSION DE LA PRÉENSEIGNE***

**4.137.1**

La préenseigne doit être implantée à une distance minimale de 75 mètres de la chaussée de l'autoroute.

Les dimensions maximales des préenseignes autorisées sont les suivantes :

<i>Préenseigne</i>	<i>Dimensions maximales (mètres)</i>
Hauteur totale de la structure	8
Hauteur du panneau	4
Largeur du panneau	7

***STRUCTURE D’AFFICHAGE ET ÉCLAIRAGE DE LA PRÉENSEIGNE***

**4.137.2**

La structure d’affichage de la préenseigne doit être composée de 3 colonnes de style victorienne et les colonnes doivent être reliées entre elles par des arches. La structure doit être agrémentée d’ornementation décorative. La structure d’affichage doit être composée de métal architectural comme par exemple le fer forgé ou autres matériaux ou alliage de métaux donnant l’aspect du fer forgé.



L'image qui suit illustre le type de préenseigne recherchée pour un dépôt de projet.



La structure de préenseigne en forme de «V» comprenant 2 panneaux d'affichage est interdite.

Le panneau de la préenseigne doit être fait d'aggloméré de bois ou autres matériaux ressemblant au bois.

Seul l'éclairage des préenseignes par réflexion est autorisé. Les néons ou fluorescents ou autres sources lumineuses placées à l'intérieur de la préenseigne sont interdits.

**GESTION DE  
L'AFFICHAGE EN  
BORDURE DE  
L'AUTOROUTE 55  
PAR PIIA**

**4.138**

La municipalité peut encadrer l'implantation des préenseignes sur le territoire par l'adoption d'un règlement sur les plans d'implantation et d'intégration architecturale ( PIIA ) et avoir un droit de regard sur la qualité esthétique des projets de préenseignes. Pour se faire, la municipalité devra inclure dans le règlement des objectifs et des critères d'analyse qui tiennent compte des principes suivants :

Agencer les couleurs utilisées et employer des tons neutres qui s'harmonisent à l'environnement naturel de l'autoroute 55. Éviter des couleurs criardes;

Utiliser des matériaux nobles pour les panneaux d'affichage et la structure des enseignes;

Éviter le surdimensionnement des enseignes. Lorsque l'enseigne est implantée en milieu boisé, la hauteur de l'enseigne ne devrait pas dépasser la cime des arbres;

Privilégier l'intégration des préenseignes dans le milieu naturel de l'autoroute, entre autres en utilisant les secteurs boisés comme arrière-plan.

**SECTION 32**  
**DISPOSITIONS SUR LES LIEUX DE PRODUCTION ET D'ENTREPOSAGE DE MARIJUANA À DES FINS MÉDICALES**

(RÈGLEMENT 455-2016)

	<b><i>GÉNÉRALITÉS</i></b>	<b>4.139</b>
Les lieux de production et d'entreposage de marijuana à des fins médicales sont permis à condition de respecter les normes suivantes.		
Malgré les dispositions contenues aux articles 4.140 à 4.144, l'implantation d'un lieu de production et d'entreposage de marijuana à des fins médicales demeure assujettie aux normes du règlement fédéral sur la marijuana à des fins médicales DORS/2013-119 et ses possibles amendements.		
	<b><i>CONTINGEMENT</i></b>	<b>4.140</b>
Un seul usage de cette nature est permis par zone autorisée à la grille des usages.		
	<b><i>CLÔTURES POUR LES LIEUX DE PRODUCTION ET D'ENTREPOSAGE DE MARIJUANA À DES FINS MÉDICALES</i></b>	<b>4.141</b>
Tout lieu de production et d'entreposage de marijuana à des fins médicales doit être entouré en totalité d'une clôture métallique ajourée d'une hauteur de trois (3) mètres.		
	<b><i>ACCÈS ET SURVEILLANCE</i></b>	<b>4.142</b>
Les accès au lieu de production et d'entreposage de marijuana à des fins médicales doivent être faits des mêmes matériaux que la clôture entourant le site et être munis d'appareils d'enregistrement visuel et de détection de façon à détecter tout accès ou tentative d'accès non autorisé.		
	<b><i>FENESTRATION DES BÂTIMENTS</i></b>	<b>4.143</b>
Les lieux de production et d'entreposage de marijuana à des fins médicales ne peuvent être munis de fenestration.		
	<b><i>MARGE DE REcul</i></b>	<b>4.144</b>
Tout bâtiment abritant un usage de production et d'entreposage de marijuana à des fins médicales doit être localisé à 100 mètres de tout autre bâtiment résidentiel voisin.		
Tout bâtiment abritant un usage de production et d'entreposage de marijuana à des fins médicales doit être localisé à 30 mètres de toute limite de propriété.		

**SECTION 33**  
**DISPOSITIONS SUR LES RÉSIDENCES DE TOURISME**

*(RÈGLEMENT 460-2016)*

*GÉNÉRALITÉS*                    **4.145**

Lorsque les résidences de tourisme sont autorisées à la grille des usages et constructions autorisées par zone, elles doivent respecter les normes de la présente section.

*AUTORISATIONS*  
*REQUISES*                    **4.146**

Pour que la résidence de tourisme soit autorisée, toutes les autorisations préalablement nécessaires, dont l'attestation de Corporation de l'industrie touristique du Québec, doivent être fournies à l'inspecteur municipal.

Cette autorisation de la municipalité ne dispense aucunement l'exploitant d'une résidence de tourisme de se conformer à toutes autres lois ou règlements des différents paliers de gouvernement.

De plus, le panneau octroyé par le ministère du Tourisme doit être mis en évidence sur le bâtiment.

*CERTIFICAT*  
*D'AUTORISATION*            **4.147**

L'implantation d'une résidence de tourisme doit faire l'objet de l'émission préalable d'un certificat d'autorisation.

**CHAPITRE 5**  
**DISPOSITIONS PARTICULIÈRES RELATIVES AUX ACTIVITÉS AGRICOLES**

**SECTION 1**  
**NORMES D'IMPLANTATION PARTICULIÈRES RELATIVES À LA GESTION DES ODEURS**

*DISTANCES  
SÉPARATRICES  
RELATIVES AUX  
INSTALLATIONS  
D'ÉLEVAGE*

5.1

La distance entre, d'une part, l'installation d'élevage et le lieu d'entreposage des fumiers et, d'autre part, un bâtiment non agricole avoisinant est calculée en établissant une droite imaginaire entre la partie la plus avancée des constructions considérées, à l'exception des galeries, perrons, avant-toits, patios, terrasses, cheminées et rampes d'accès.

Pour tous les autres sites, les distances séparatrices minimales à respecter sont calculées selon la formule suivante:

$B \times C \times D \times E \times F \times G =$  distance séparatrice d'une installation d'élevage

Sept (7) paramètres sont nécessaires pour faire le calcul de la formule:

- A: Le paramètre A correspond au nombre maximum d'unités animales gardées au cours d'un cycle annuel de production. Il sert à la détermination du paramètre B. On l'établit à l'aide du tableau du paragraphe a) du présent article.
- B: Le paramètre B est celui des distances de base. Il est établi en recherchant dans le tableau figurant au paragraphe b) du présent article la distance de base correspondant à la valeur calculée pour le paramètre A.
- C: Le paramètre C est celui du potentiel d'odeur. Le tableau du paragraphe c) du présent article présente le potentiel d'odeur selon le groupe ou la catégorie d'animaux en cause.
- D: Le paramètre D correspond au type de fumier. Le tableau du paragraphe d) du présent article fournit la valeur de ce paramètre au regard du mode de gestion des engrais de ferme.
- E: Le paramètre E renvoie au type de projet.
- F: Le paramètre F est le facteur d'atténuation. Ce paramètre figure au paragraphe f) du présent article..
- G: Le paramètre G est le facteur d'usage. Il est fonction du type d'unité de voisinage considéré. Le paragraphe g) du présent article précise la valeur de ce facteur.

## a) Nombre d'unités animales (paramètre A)

1. Aux fins de la détermination du paramètre A, sont équivalents à une unité animale les animaux figurant dans le tableau ci-après en fonction du nombre prévu.
2. Pour toute autre espèce animale, un animal d'un poids égal ou supérieur à 500 kg ou un groupe d'animaux de cette espèce dont le poids total est de 500 kg équivaut à une unité animale.
3. Lorsqu'un poids est indiqué dans la présente annexe, il s'agit du poids de l'animal prévu à la fin de la période d'élevage.

<b>Groupe ou catégorie d'animaux</b>	<b>Nombre d'animaux équivalent à une unité animale</b>
Vache ou taure, taureau, cheval	1
Veau ou génisse de 225 à 500 kilogrammes (kg)	2
Veau de moins de 225 kg	5
Porc d'élevage d'un poids de 20 à 100 kg	5
Truies et porcelets non sevrés dans l'année	4
Porcelets d'un poids inférieur à 20 kg	25
Poules pondeuses ou coqs	125
Poulets à griller ou à rôtir	250
Poulettes en croissance	250
Dindes de plus de 13 kg	50
Dindes de 8,5 à 10 kg	75
Dindes de 5 à 5,5 kg	100
Visons femelles (on ne calcule pas les mâles et les petits)	100
Renards femelles (on ne calcule pas les mâles et les petits)	40
Brebis et agneaux de l'année	4
Chèvres et les chevreaux de l'année	6
Lapins femelles (on ne calcule pas les mâles et les petits)	40
Cailles	1500
Faisans	300

## b) Distances de base (Paramètre B)\*

Unités animales	Distance (m)	Unités animales	Distance (m)	Unités animales	Distance (m)	Unités animales	Distance (m)	Unités animales	Distance (m)
1	86	51	297	101	368	151	417	201	456
2	107	52	299	102	369	152	418	202	457
3	122	53	300	103	370	153	419	203	458
4	133	54	302	104	371	154	420	204	458
5	143	55	304	105	372	155	421	205	459
6	152	56	306	106	373	156	421	206	460
7	159	57	307	107	374	157	422	207	461
8	166	58	309	108	375	158	423	208	461
9	172	59	311	109	377	159	424	209	462
10	178	60	312	110	378	160	425	210	463
11	183	61	314	111	379	161	426	211	463
12	188	62	315	112	380	162	426	212	464
13	193	63	317	113	381	163	427	213	465
14	198	64	319	114	382	164	428	214	465
15	202	65	320	115	383	165	429	215	466
16	206	66	322	116	384	166	430	216	467
17	210	67	323	117	385	167	431	217	467
18	214	68	325	118	386	168	431	218	468
19	218	69	326	119	387	169	432	219	469
20	221	70	328	120	388	170	433	220	469
21	225	71	329	121	389	171	434	221	470
22	228	72	331	122	390	172	435	222	471
23	231	73	332	123	391	173	435	223	471
24	234	74	333	124	392	174	436	224	472
25	237	75	335	125	393	175	437	225	473
26	240	76	336	126	394	176	438	226	473
27	243	77	338	127	395	177	438	227	474
28	246	78	339	128	396	178	439	228	475
29	249	79	340	129	397	179	440	229	475
30	251	80	342	130	398	180	441	230	476
31	254	81	343	131	399	181	442	231	477
32	256	82	344	132	400	182	442	232	477
33	259	83	346	133	401	183	443	233	478
34	261	84	347	134	402	184	444	234	479
35	264	85	348	135	403	185	445	235	479
36	266	86	350	136	404	186	445	236	480
37	268	87	351	137	405	187	446	237	481
38	271	88	352	138	405	188	447	238	481
39	273	89	353	139	406	189	448	239	482
40	275	90	355	140	407	190	448	240	482
41	277	91	356	141	408	191	449	241	483
42	279	92	357	142	409	192	450	242	484
43	281	93	358	143	410	193	451	243	484
44	283	94	359	144	411	194	451	244	485
45	285	95	361	145	412	195	452	245	486
46	287	96	362	146	413	196	453	246	486
47	289	97	363	147	414	197	453	247	487
48	291	98	364	148	415	198	454	248	487
49	293	99	365	149	415	199	455	249	488
50	295	100	367	150	416	200	456	250	489

<b>Unités animales</b>	<b>Distance (m)</b>	<b>Unités animales</b>	<b>Distance (m)</b>	<b>Unités animales</b>	<b>Distance (m)</b>	<b>Unités animales</b>	<b>Distance (m)</b>	<b>Unités animales</b>	<b>Distance (m)</b>
251	489	301	518	351	544	401	567	451	588
252	490	302	518	352	544	402	567	452	588
253	490	303	519	353	544	403	568	453	589
254	491	304	520	354	545	404	568	454	589
255	492	305	520	355	545	405	568	455	590
256	492	306	521	356	546	406	569	456	590
257	493	307	521	357	546	407	569	457	590
258	493	308	522	358	547	408	570	458	591
259	494	309	522	359	547	409	570	459	591
260	495	310	523	360	548	410	571	460	592
261	495	311	523	361	548	411	571	461	592
262	496	312	524	362	549	412	572	462	592
263	496	313	524	363	549	413	572	463	593
264	497	314	525	364	550	414	572	464	593
265	498	315	525	365	550	415	573	465	594
266	498	316	526	366	551	416	573	466	594
267	499	317	526	367	551	417	574	467	594
268	499	318	527	368	552	418	574	468	595
269	500	319	527	369	552	419	575	469	595
270	501	320	528	370	553	420	575	470	596
271	501	321	528	371	553	421	575	471	596
272	502	322	529	372	554	422	576	472	596
273	502	323	530	373	554	423	576	473	597
274	503	324	530	374	554	424	577	474	597
275	503	325	531	375	555	425	577	475	598
276	504	326	531	376	555	426	578	476	598
277	505	327	532	377	556	427	578	477	598
278	505	328	532	378	556	428	578	478	599
279	506	329	533	379	557	429	579	479	599
280	506	330	533	380	557	430	579	480	600
281	507	331	534	381	558	431	580	481	600
282	507	332	534	382	558	432	580	482	600
283	508	333	535	383	559	433	581	483	601
284	509	334	535	384	559	434	581	484	601
285	509	335	536	385	560	435	581	485	602
286	510	336	536	386	560	436	582	486	602
287	510	337	537	387	560	437	582	487	602
288	511	338	537	388	561	438	583	488	603
289	511	339	538	389	561	439	583	489	603
290	512	340	538	390	562	440	583	490	604
291	512	341	539	391	562	441	584	491	604
292	513	342	539	392	563	442	584	492	604
293	514	343	540	393	563	443	585	493	605
294	514	344	540	394	564	444	585	494	605
295	515	345	541	395	564	445	586	495	605
296	515	346	541	396	564	446	586	496	606
297	516	347	541	397	565	447	586	497	606
298	516	348	542	398	565	448	587	498	607
299	517	349	543	399	566	449	587	499	607
300	517	350	543	400	566	450	588	500	607

<b>Unités animales</b>	<b>Distance (m)</b>	<b>Unités animales</b>	<b>Distance (m)</b>	<b>Unités animales</b>	<b>Distance (m)</b>	<b>Unités animales</b>	<b>Distance (m)</b>	<b>Unités animales</b>	<b>Distance (m)</b>
501	608	551	626	601	643	651	660	701	675
502	608	552	626	602	644	652	660	702	676
503	608	553	627	603	644	653	660	703	676
504	609	554	627	604	644	654	661	704	676
505	609	555	627	605	645	655	661	705	676
506	610	556	628	606	645	656	661	706	677
507	610	557	628	607	645	657	662	707	677
508	610	558	628	608	646	658	662	708	677
509	611	559	629	609	646	659	662	709	678
510	611	560	629	610	646	660	663	710	678
511	612	561	630	611	647	661	663	711	678
512	612	562	630	612	647	662	663	712	679
513	612	563	630	613	647	663	664	713	679
514	613	564	631	614	648	664	664	714	679
515	613	565	631	615	648	665	664	715	679
516	613	566	631	616	648	666	665	716	680
517	614	567	632	617	649	667	665	717	680
518	614	568	632	618	649	668	665	718	680
519	614	569	632	619	649	669	665	719	681
520	615	570	633	620	650	670	666	720	681
521	615	571	633	621	650	671	666	721	681
522	616	572	633	622	650	672	666	722	682
523	616	573	634	623	651	673	667	723	682
524	616	574	634	624	651	674	667	724	682
525	617	575	635	625	651	675	667	725	682
526	617	576	635	626	652	676	668	726	683
527	617	577	635	627	652	677	668	727	683
528	618	578	636	628	652	678	668	728	683
529	618	579	636	629	653	679	669	729	684
530	619	580	636	630	653	680	669	730	684
531	619	581	637	631	653	681	669	731	684
532	619	582	637	632	654	682	669	732	685
533	620	583	637	633	654	683	670	733	685
534	620	584	638	634	654	684	670	734	685
535	620	585	638	635	655	685	670	735	685
536	621	586	638	636	655	686	671	736	686
537	621	587	639	637	655	687	671	737	686
538	621	588	639	638	656	688	671	738	686
539	622	589	639	639	656	689	672	739	687
540	622	590	640	640	656	690	672	740	687
541	623	591	640	641	657	691	672	741	687
542	623	592	640	642	657	692	673	742	687
543	623	593	641	643	657	693	673	743	688
544	624	594	641	644	658	694	673	744	688
545	624	595	641	645	658	695	673	745	688
546	624	596	642	646	658	696	674	746	689
547	625	597	642	647	658	697	674	747	689
548	625	598	642	648	659	698	674	748	689
549	625	599	643	649	659	699	675	749	689
550	626	600	643	650	659	700	675	750	690



<b>Unités animales</b>	<b>Distance (m)</b>	<b>Unités animales</b>	<b>Distance (m)</b>	<b>Unités animales</b>	<b>Distance (m)</b>	<b>Unités animales</b>	<b>Distance (m)</b>	<b>Unités animales</b>	<b>Distance (m)</b>
751	690	801	704	851	718	901	731	951	743
752	690	802	704	852	718	902	731	952	743
753	691	803	705	853	718	903	731	953	744
754	691	804	705	854	718	904	731	954	744
755	691	805	705	855	719	905	732	955	744
756	691	806	706	856	719	906	732	956	744
757	692	807	706	857	719	907	732	957	745
758	692	808	706	858	719	908	732	958	745
759	692	809	706	859	720	909	733	959	745
760	693	810	707	860	720	910	733	960	745
761	693	811	707	861	720	911	733	961	746
762	693	812	707	862	721	912	733	962	746
763	693	813	707	863	721	913	734	963	746
764	694	814	708	864	721	914	734	964	746
765	694	815	708	865	721	915	734	965	747
766	694	816	708	866	722	916	734	966	747
767	695	817	709	867	722	917	735	967	747
768	695	818	709	868	722	918	735	968	747
769	695	819	709	869	722	919	735	969	747
770	695	820	709	870	723	920	735	970	748
771	696	821	710	871	723	921	736	971	748
772	696	822	710	872	723	922	736	972	748
773	696	823	710	873	723	923	736	973	748
774	697	824	710	874	724	924	736	974	749
775	697	825	711	875	724	925	737	975	749
776	697	826	711	876	724	926	737	976	749
777	697	827	711	877	724	927	737	977	749
778	698	828	711	878	725	928	737	978	750
779	698	829	712	879	725	929	738	979	750
780	698	830	712	880	725	930	738	980	750
781	699	831	712	881	725	931	738	981	750
782	699	832	713	882	726	932	738	982	751
783	699	833	713	883	726	933	739	983	751
784	699	834	713	884	726	934	739	984	751
785	700	835	713	885	727	935	739	985	751
786	700	836	714	886	727	936	739	986	752
787	700	837	714	887	727	937	740	987	752
788	701	838	714	888	727	938	740	988	752
789	701	839	714	889	728	939	740	989	752
790	701	840	715	890	728	940	740	990	753
791	701	841	715	891	728	941	741	991	753
792	702	842	715	892	728	942	741	992	753
793	702	843	716	893	729	943	741	993	753
794	702	844	716	894	729	944	741	994	753
795	702	845	716	895	729	945	742	995	754
796	703	846	716	896	729	946	742	996	754
797	703	847	717	897	730	947	742	997	754
798	703	848	717	898	730	948	742	998	754
799	704	849	717	899	730	949	743	999	755
800	704	850	717	900	730	950	743	1000	755

Unités animales	Distance (m)	Unités animales	Distance (m)	Unités animales	Distance (m)	Unités animales	Distance (m)	Unités animales	Distance (m)
1001	755	1051	767	1101	778	1151	789	1201	800
1002	755	1052	767	1102	778	1152	789	1202	800
1003	756	1053	767	1103	778	1153	789	1203	800
1004	756	1054	767	1104	779	1154	790	1204	800
1005	756	1055	768	1105	779	1155	790	1205	800
1006	756	1056	768	1106	779	1156	790	1206	801
1007	757	1057	768	1107	779	1157	790	1207	801
1008	757	1058	768	1108	780	1158	790	1208	801
1009	757	1059	769	1109	780	1159	791	1209	801
1010	757	1060	769	1110	780	1160	791	1210	801
1011	757	1061	769	1111	780	1161	791	1211	802
1012	758	1062	769	1112	780	1162	791	1212	802
1013	758	1063	770	1113	781	1163	792	1213	802
1014	758	1064	770	1114	781	1164	792	1214	802
1015	758	1065	770	1115	781	1165	792	1215	802
1016	759	1066	770	1116	781	1166	792	1216	803
1017	759	1067	770	1117	782	1167	792	1217	803
1018	759	1068	771	1118	782	1168	793	1218	803
1019	759	1069	771	1119	782	1169	793	1219	803
1020	760	1070	771	1120	782	1170	793	1220	804
1021	760	1071	771	1121	782	1171	793	1221	804
1022	760	1072	772	1122	783	1172	793	1222	804
1023	760	1073	772	1123	783	1173	794	1223	804
1024	761	1074	772	1124	783	1174	794	1224	804
1025	761	1075	772	1125	783	1175	794	1225	805
1026	761	1076	772	1126	784	1176	794	1226	805
1027	761	1077	773	1127	784	1177	795	1227	805
1028	761	1078	773	1128	784	1178	795	1228	805
1029	762	1079	773	1129	784	1179	795	1229	805
1030	762	1080	773	1130	784	1180	795	1230	806
1031	762	1081	774	1131	785	1181	795	1231	806
1032	762	1082	774	1132	785	1182	796	1232	806
1033	763	1083	774	1133	785	1183	796	1233	806
1034	763	1084	774	1134	785	1184	796	1234	806
1035	763	1085	774	1135	785	1185	796	1235	807
1036	763	1086	775	1136	786	1186	796	1236	807
1037	764	1087	775	1137	786	1187	797	1237	807
1038	764	1088	775	1138	786	1188	797	1238	807
1039	764	1089	775	1139	786	1189	797	1239	807
1040	764	1090	776	1140	787	1190	797	1240	808
1041	764	1091	776	1141	787	1191	797	1241	808
1042	765	1092	776	1142	787	1192	798	1242	808
1043	765	1093	776	1143	787	1193	798	1243	808
1044	765	1094	776	1144	787	1194	798	1244	808
1045	765	1095	777	1145	788	1195	798	1245	809
1046	766	1096	777	1146	788	1196	799	1246	809
1047	766	1097	777	1147	788	1197	799	1247	809
1048	766	1098	777	1148	788	1198	799	1248	809
1049	766	1099	778	1149	789	1199	799	1249	809
1050	767	1100	778	1150	789	1200	799	1250	810

Unités animales	Distance (m)	Unités animales	Distance (m)	Unités animales	Distance (m)	Unités animales	Distance (m)	Unités animales	Distance (m)
1251	810	1301	820	1351	830	1401	839	1451	848
1252	810	1302	820	1352	830	1402	839	1452	849
1253	810	1303	820	1353	830	1403	839	1453	849
1254	810	1304	820	1354	830	1404	840	1454	849
1255	811	1305	821	1355	830	1405	840	1455	849
1256	811	1306	821	1356	831	1406	840	1456	849
1257	811	1307	821	1357	831	1407	840	1457	850
1258	811	1308	821	1358	831	1408	840	1458	850
1259	811	1309	821	1359	831	1409	841	1459	850
1260	812	1310	822	1360	831	1410	841	1460	850
1261	812	1311	822	1361	832	1411	841	1461	850
1262	812	1312	822	1362	832	1412	841	1462	850
1263	812	1313	822	1363	832	1413	841	1463	851
1264	812	1314	822	1364	832	1414	842	1464	851
1265	813	1315	823	1365	832	1415	842	1465	851
1266	813	1316	823	1366	833	1416	842	1466	851
1267	813	1317	823	1367	833	1417	842	1467	851
1268	813	1318	823	1368	833	1418	842	1468	852
1269	813	1319	823	1369	833	1419	843	1469	852
1270	814	1320	824	1370	833	1420	843	1470	852
1271	814	1321	824	1371	833	1421	843	1471	852
1272	814	1322	824	1372	834	1422	843	1472	852
1273	814	1323	824	1373	834	1423	843	1473	852
1274	814	1324	824	1374	834	1424	843	1474	853
1275	815	1325	825	1375	834	1425	844	1475	853
1276	815	1326	825	1376	834	1426	844	1476	853
1277	815	1327	825	1377	835	1427	844	1477	853
1278	815	1328	825	1378	835	1428	844	1478	853
1279	815	1329	825	1379	835	1429	844	1479	854
1280	816	1330	826	1380	835	1430	845	1480	854
1281	816	1331	826	1381	835	1431	845	1481	854
1282	816	1332	826	1382	836	1432	845	1482	854
1283	816	1333	826	1383	836	1433	845	1483	854
1284	816	1334	826	1384	836	1434	845	1484	854
1285	817	1335	827	1385	836	1435	845	1485	855
1286	817	1336	827	1386	836	1436	846	1486	855
1287	817	1337	827	1387	837	1437	846	1487	855
1288	817	1338	827	1388	837	1438	846	1488	855
1289	817	1339	827	1389	837	1439	846	1489	855
1290	818	1340	828	1390	837	1440	846	1490	856
1291	818	1341	828	1391	837	1441	847	1491	856
1292	818	1342	828	1392	837	1442	847	1492	856
1293	818	1343	828	1393	838	1443	847	1493	856
1294	818	1344	828	1394	838	1444	847	1494	856
1295	819	1345	828	1395	838	1445	847	1495	856
1296	819	1346	829	1396	838	1446	848	1496	857
1297	819	1347	829	1397	838	1447	848	1497	857
1298	819	1348	829	1398	839	1448	848	1498	857
1299	819	1349	829	1399	839	1449	848	1499	857
1300	820	1350	829	1400	839	1450	848	1500	857

<b>Unités animales</b>	<b>Distance (m)</b>	<b>Unités animales</b>	<b>Distance (m)</b>	<b>Unités animales</b>	<b>Distance (m)</b>	<b>Unités animales</b>	<b>Distance (m)</b>	<b>Unités animales</b>	<b>Distance (m)</b>
1501	857	1551	866	1601	875	1651	884	1701	892
1502	858	1552	867	1602	875	1652	884	1702	892
1503	858	1553	867	1603	875	1653	884	1703	892
1504	858	1554	867	1604	876	1654	884	1704	892
1505	858	1555	867	1605	876	1655	884	1705	892
1506	858	1556	867	1606	876	1656	884	1706	893
1507	859	1557	867	1607	876	1657	885	1707	893
1508	859	1558	868	1608	876	1658	885	1708	893
1509	859	1559	868	1609	876	1659	885	1709	893
1510	859	1560	868	1610	877	1660	885	1710	893
1511	859	1561	868	1611	877	1661	885	1711	893
1512	859	1562	868	1612	877	1662	885	1712	894
1513	860	1563	868	1613	877	1663	886	1713	894
1514	860	1564	869	1614	877	1664	886	1714	894
1515	860	1565	869	1615	877	1665	886	1715	894
1516	860	1566	869	1616	878	1666	886	1716	894
1517	860	1567	869	1617	878	1667	886	1717	894
1518	861	1568	869	1618	878	1668	886	1718	895
1519	861	1569	870	1619	878	1669	887	1719	895
1520	861	1570	870	1620	878	1670	887	1720	895
1521	861	1571	870	1621	878	1671	887	1721	895
1522	861	1572	870	1622	879	1672	887	1722	895
1523	861	1573	870	1623	879	1673	887	1723	895
1524	862	1574	870	1624	879	1674	887	1724	896
1525	862	1575	871	1625	879	1675	888	1725	896
1526	862	1576	871	1626	879	1676	888	1726	896
1527	862	1577	871	1627	879	1677	888	1727	896
1528	862	1578	871	1628	880	1678	888	1728	896
1529	862	1579	871	1629	880	1679	888	1729	896
1530	863	1580	871	1630	880	1680	888	1730	897
1531	863	1581	872	1631	880	1681	889	1731	897
1532	863	1582	872	1632	880	1682	889	1732	897
1533	863	1583	872	1633	880	1683	889	1733	897
1534	863	1584	872	1634	881	1684	889	1734	897
1535	864	1585	872	1635	881	1685	889	1735	897
1536	864	1586	872	1636	881	1686	889	1736	898
1537	864	1587	873	1637	881	1687	890	1737	898
1538	864	1588	873	1638	881	1688	890	1738	898
1539	864	1589	873	1639	881	1689	890	1739	898
1540	864	1590	873	1640	882	1690	890	1740	898
1541	865	1591	873	1641	882	1691	890	1741	898
1542	865	1592	873	1642	882	1692	890	1742	899
1543	865	1593	874	1643	882	1693	891	1743	899
1544	865	1594	874	1644	882	1694	891	1744	899
1545	865	1595	874	1645	883	1695	891	1745	899
1546	865	1596	874	1646	883	1696	891	1746	899
1547	866	1597	874	1647	883	1697	891	1747	899
1548	866	1598	875	1648	883	1698	891	1748	899
1549	866	1599	875	1649	883	1699	891	1749	900
1550	866	1600	875	1650	883	1700	892	1750	900

<b>Unités animales</b>	<b>Distance (m)</b>	<b>Unités animales</b>	<b>Distance (m)</b>	<b>Unités animales</b>	<b>Distance (m)</b>	<b>Unités animales</b>	<b>Distance (m)</b>	<b>Unités animales</b>	<b>Distance (m)</b>
1751	900	1801	908	1851	916	1901	923	1951	931
1752	900	1802	908	1852	916	1902	924	1952	931
1753	900	1803	908	1853	916	1903	924	1953	931
1754	900	1804	908	1854	916	1904	924	1954	932
1755	901	1805	909	1855	916	1905	924	1955	932
1756	901	1806	909	1856	917	1906	924	1956	931
1757	901	1807	909	1857	917	1907	924	1957	932
1758	901	1808	909	1858	917	1908	925	1958	932
1759	901	1809	909	1859	917	1909	925	1959	932
1760	901	1810	909	1860	917	1910	925	1960	932
1761	902	1811	910	1861	917	1911	925	1961	933
1762	902	1812	910	1862	917	1912	925	1962	933
1763	902	1813	910	1863	918	1913	925	1963	933
1764	902	1814	910	1864	918	1914	926	1964	933
1765	902	1815	910	1865	918	1915	926	1965	933
1766	902	1816	910	1866	918	1916	926	1966	933
1767	903	1817	910	1867	918	1917	926	1967	933
1768	903	1818	911	1868	918	1918	926	1968	934
1769	903	1819	911	1869	919	1919	926	1969	934
1770	903	1820	911	1870	919	1920	926	1970	934
1771	903	1821	911	1871	919	1921	927	1971	934
1772	903	1822	911	1872	919	1922	927	1972	934
1773	904	1823	911	1873	919	1923	927	1973	934
1774	904	1824	912	1874	919	1924	927	1974	934
1775	904	1825	912	1875	919	1925	927	1975	935
1776	904	1826	912	1876	920	1926	927	1976	935
1777	904	1827	912	1877	920	1927	927	1977	935
1778	904	1828	912	1878	920	1928	928	1978	935
1779	904	1829	912	1879	920	1929	928	1979	935
1780	905	1830	913	1880	920	1930	928	1980	935
1781	905	1831	913	1881	920	1931	928	1981	936
1782	905	1832	913	1882	921	1932	928	1982	936
1783	905	1833	913	1883	921	1933	928	1983	936
1784	905	1834	913	1884	921	1934	928	1984	936
1785	905	1835	913	1885	921	1935	929	1985	936
1786	906	1836	913	1886	921	1936	929	1986	936
1787	906	1837	914	1887	921	1937	929	1987	936
1788	906	1838	914	1888	921	1938	929	1988	937
1789	906	1839	914	1889	922	1939	929	1989	937
1790	906	1840	914	1890	922	1940	929	1990	937
1791	906	1841	914	1891	922	1941	930	1991	937
1792	907	1842	914	1892	922	1942	930	1992	937
1793	907	1843	915	1893	922	1943	930	1993	937
1794	907	1844	915	1894	922	1944	930	1994	937
1795	907	1845	915	1895	923	1945	930	1995	938
1796	907	1846	915	1896	923	1946	930	1996	938
1797	907	1847	915	1897	923	1947	930	1997	938
1798	907	1848	915	1898	923	1948	931	1998	938
1799	908	1849	915	1899	923	1949	931	1999	938
1800	908	1850	916	1900	923	1950	931	2000	938

Unités animales	Distance (m)	Unités animales	Distance (m)	Unités animales	Distance (m)	Unités animales	Distance (m)	Unités animales	Distance (m)
2001	938	2051	946	2101	953	2151	960	2201	967
2002	939	2052	946	2102	953	2152	960	2202	967
2003	939	2053	946	2103	953	2153	960	2203	967
2004	939	2054	946	2104	953	2154	960	2204	967
2005	939	2055	946	2105	953	2155	961	2205	967
2006	939	2056	946	2106	954	2156	961	2206	968
2007	939	2057	947	2107	954	2157	961	2207	968
2008	939	2058	947	2108	954	2158	961	2208	968
2009	940	2059	947	2109	954	2159	961	2209	968
2010	940	2060	947	2110	954	2160	961	2210	968
2011	940	2061	947	2111	954	2161	961	2211	968
2012	940	2062	947	2112	954	2162	962	2212	968
2013	940	2063	947	2113	955	2163	962	2213	969
2014	940	2064	948	2114	955	2164	962	2214	969
2015	941	2065	948	2115	955	2165	962	2215	969
2016	941	2066	948	2116	955	2166	962	2216	969
2017	941	2067	948	2117	955	2167	962	2217	969
2018	941	2068	948	2118	955	2168	962	2218	969
2019	941	2069	948	2119	955	2169	962	2219	969
2020	941	2070	948	2120	956	2170	963	2220	970
2021	941	2071	949	2121	956	2171	963	2221	970
2022	942	2072	949	2122	956	2172	963	2222	970
2023	942	2073	949	2123	956	2173	963	2223	970
2024	942	2074	949	2124	956	2174	963	2224	970
2025	942	2075	949	2125	956	2175	963	2225	970
2026	942	2076	949	2126	956	2176	963	2226	970
2027	942	2077	949	2127	957	2177	964	2227	971
2028	942	2078	950	2128	957	2178	964	2228	971
2029	943	2079	950	2129	957	2179	964	2229	971
2030	943	2080	950	2130	957	2180	964	2230	971
2031	943	2081	950	2131	957	2181	964	2231	971
2032	943	2082	950	2132	957	2182	964	2232	971
2033	943	2083	950	2133	957	2183	964	2233	971
2034	943	2084	951	2134	958	2184	965	2234	971
2035	943	2085	951	2135	958	2185	965	2235	972
2036	944	2086	951	2136	958	2186	965	2236	972
2037	944	2087	951	2137	958	2187	965	2237	972
2038	944	2088	951	2138	958	2188	965	2238	972
2039	944	2089	951	2139	958	2189	965	2239	972
2040	944	2090	951	2140	958	2190	965	2240	972
2041	944	2091	952	2141	959	2191	966	2241	972
2042	944	2092	952	2142	959	2192	966	2242	973
2043	945	2093	952	2143	959	2193	966	2243	973
2044	945	2094	952	2144	959	2194	966	2244	973
2045	945	2095	952	2145	959	2195	966	2245	973
2046	945	2096	952	2146	959	2196	966	2246	973
2047	945	2097	952	2147	959	2197	966	2247	973
2048	945	2098	952	2148	960	2198	967	2248	973
2049	945	2099	953	2149	960	2199	967	2249	973
2050	946	2100	953	2150	960	2200	967	2250	974

Unités animales	Distance (m)	Unités animales	Distance (m)	Unités animales	Distance (m)	Unités animales	Distance (m)	Unités animales	Distance (m)
2251	974	2301	981	2351	987	2401	994	2451	1000
2252	974	2302	981	2352	987	2402	994	2452	1000
2253	974	2303	981	2353	987	2403	994	2453	1000
2254	974	2304	981	2354	988	2404	994	2454	1001
2255	974	2305	981	2355	988	2405	994	2455	1001
2256	974	2306	981	2356	988	2406	994	2456	1001
2257	975	2307	981	2357	988	2407	994	2457	1001
2258	975	2308	981	2358	988	2408	995	2458	1001
2259	975	2309	982	2359	988	2409	995	2459	1001
2260	975	2310	982	2360	988	2410	995	2460	1001
2261	975	2311	982	2361	988	2411	995	2461	1001
2262	975	2312	982	2362	989	2412	995	2462	1002
2263	975	2313	982	2363	989	2413	995	2463	1002
2264	976	2314	982	2364	989	2414	995	2464	1002
2265	976	2315	982	2365	989	2415	995	2465	1002
2266	976	2316	983	2366	989	2416	996	2466	1002
2267	976	2317	983	2367	989	2417	996	2467	1002
2268	976	2318	983	2368	989	2418	996	2468	1002
2269	976	2319	983	2369	990	2419	996	2469	1002
2270	976	2320	983	2370	990	2420	996	2470	1003
2271	976	2321	983	2371	990	2421	996	2471	1003
2272	977	2322	983	2372	990	2422	996	2472	1003
2273	977	2323	983	2373	990	2423	997	2473	1003
2274	977	2324	984	2374	990	2424	997	2474	1003
2275	977	2325	984	2375	990	2425	997	2475	1003
2276	977	2326	984	2376	990	2426	997	2476	1003
2277	977	2327	984	2377	991	2427	997	2477	1003
2278	977	2328	984	2378	991	2428	997	2478	1004
2279	978	2329	984	2379	991	2429	997	2479	1004
2280	978	2330	984	2380	991	2430	997	2480	1004
2281	978	2331	985	2381	991	2431	998	2481	1004
2282	978	2332	985	2382	991	2432	998	2482	1004
2283	978	2333	985	2383	991	2433	998	2483	1004
2284	978	2334	985	2384	991	2434	998	2484	1004
2285	978	2335	985	2385	992	2435	998	2485	1004
2286	978	2336	985	2386	992	2436	998	2486	1005
2287	979	2337	985	2387	992	2437	998	2487	1005
2288	979	2338	985	2388	992	2438	998	2488	1005
2289	979	2339	986	2389	992	2439	999	2489	1005
2290	979	2340	986	2390	992	2440	999	2490	1005
2291	979	2341	986	2391	992	2441	999	2491	1005
2292	979	2342	986	2392	993	2442	999	2492	1005
2293	979	2343	986	2393	993	2443	999	2493	1005
2294	980	2344	986	2394	993	2444	999	2494	1006
2295	980	2345	986	2395	993	2445	999	2495	1006
2296	980	2346	986	2396	993	2446	999	2496	1006
2297	980	2347	987	2397	993	2447	1000	2497	1006
2298	980	2348	987	2398	993	2448	1000	2498	1006
2299	980	2349	987	2399	993	2449	1000	2499	1006
2300	980	2350	987	2400	994	2450	1000	2500	1006

\*source: adapté de l'Association des ingénieurs allemands VDI 3471

c) Coefficient d'odeur par groupe ou catégorie d'animaux (paramètre C)<sup>1</sup>

Groupe ou catégorie d'animaux	Paramètre C
Bovins de boucherie - dans un bâtiment fermé - sur une aire d'alimentation extérieure	0.7 0.8
Bovins laitiers	0.7
Canards	0.7
Chevaux	0.7
Chèvres	0.7
Dindons - dans un bâtiment fermé - sur une aire d'alimentation extérieure	0.7 0.8
Lapins	0.8
Moutons	0.7
Porcs	1.0
Poules - poules pondeuses en cage - poules pour la reproduction - poules à griller/gros poulets - poulettes	0.8 0.8 0.7 0.7
Renards	1.1
Veaux lourds - veaux de lait - veaux de grains	1.0 0.8
Visons	1.1

1. Pour les autres espèces animales, utiliser le paramètre C = 0.8. Ce facteur ne s'applique pas aux chiens, le problème avec ce type d'élevage étant davantage le bruit que les odeurs.



## d) Type de fumier (paramètre D)

Groupe ou catégorie d'animaux	Paramètre D
<b>Gestion solide</b> - Bovins laitiers et de boucherie, chevaux, moutons et chèvres - Autres groupes ou catégories d'animaux	0.6 0.8
<b>Gestion liquide</b> - Bovins laitiers et de boucherie - Autres groupes ou catégories d'animaux	0.8 1.0

e) Type de projet (paramètre E)<sup>2</sup>

[nouveau projet ou augmentation du nombre d'unités animales]

Augmentation jusqu'à ... (u.a)	Paramètre E	Augmentation jusqu'à ... (u.a)	Paramètre E
10 ou moins	0.50	141-145	0.68
11-20	0.51	146-150	0.69
21-30	0.52	151-155	0.70
31-40	0.53	156-160	0.71
41-50	0.54	161-165	0.72
51-60	0.55	166-170	0.73
61-70	0.56	171-175	0.74
71-80	0.57	176-180	0.75
81-90	0.58	181-185	0.76
91-100	0.59	186-190	0.77
101-105	0.60	191-195	0.78
106-110	0.61	196-200	0.79
111-115	0.62	201-205	0.80
116-120	0.63	206-210	0.81
121-125	0.64	211-215	0.82
126-130	0.65	216-220	0.83
131-135	0.66	221-225	0.84
136-140	0.67	226 et plus ou nouveau projet	1.00

2. À considérer selon le nombre total d'animaux auquel on veut porter le troupeau, qu'il y ait ou non agrandissement ou construction de bâtiment. Pour tout projet conduisant à un total de 226 unités animales et plus ainsi que pour tout projet nouveau, le paramètre E=1,00

## f) Facteur d'atténuation (paramètre F)

$$F = F_1 \times F_2 \times F_3$$

Technologie	Paramètre F
<b>Toiture sur lieu d'entreposage</b> - absente - rigide permanente - temporaire (couche de tourbe, couche de plastique)	<b>F<sub>1</sub></b>  1.0 0.7 0.9
<b>Ventilation</b> - naturelle et forcée avec multiples sorties d'air - forcée avec sorties d'air regroupées et sorties de l'air au-dessus du toit - forcée avec sorties d'air regroupées et traitement de l'air avec laveurs d'air ou filtres biologiques	<b>F<sub>2</sub></b>  1.0 0.9  0.8
<b>Autres technologies</b> - les nouvelles technologies peuvent être utilisées pour réduire les distances lorsque leur efficacité est éprouvée	<b>F<sub>3</sub></b>  facteur à déterminer lors de l'accréditation

## g) Facteur d'usage (paramètre G)

Usage considéré	Facteur
Immeuble protégé	1.0
Maison d'habitation	0.5
Périmètre d'urbanisation	1.5

- h) Normes de localisation pour une installation d'élevage ou un ensemble d'installations d'élevage au regard d'une maison d'habitation, d'un immeuble protégé ou d'un périmètre d'urbanisation exposés aux vents dominants d'été

Nature du projet	Élevage de suidés (engraissement)				Élevage de suidés (maternité)				Élevage de gallinacés ou d'anatidés ou de dindes dans un bâtiment			
	Limite maximale d'unités animales permises <sup>4</sup>	Nombre total d'unités animales <sup>5</sup>	Distance de tout immeuble protégé et périmètre d'urbanisation exposés <sup>6</sup> (m)	Distance de toute maison d'habitation exposée (m)	Limite maximale d'unités animales permises <sup>4</sup>	Nombre total d'unités animales <sup>5</sup>	Distance de tout immeuble protégé et périmètre d'urbanisation exposés <sup>6</sup> (m)	Distance de toute maison d'habitation exposée (m)	Limite maximale d'unités animales permises <sup>4</sup>	Nombre total d'unités animales <sup>5</sup>	Distance de tout immeuble protégé et périmètre d'urbanisation exposés <sup>6</sup> (m)	Distance de toute maison d'habitation exposée (m)
Nouvelle installation d'élevage ou ensemble d'installation d'élevage		1 à 200	900	600		0,25 à 50	450	300		0,1 à 80	450	300
		201-400	1125	750		51-75	675	450		81-160	675	450
		401-600	1350	900		76-125	900	600		161-320	900	600
		≥ 601	2,25/u.a.	1,5/u.a.		126-250	1125	750		321-480	1125	750
						251-375	1350	900		> 480	3/u.a.	2/u.a.
Remplacement du type d'élevage	200	1 à 50	450	300	200	0,25 à 30	300	200	480	0,1 à 80	450	300
		51-100	675	450		31-60	450	300		81-160	675	450
		101-200	900	600		61-125	900	600		161-320	900	600
						126-200	1125	750		321-480	1125	750
Accroissement	200	1 à 40	225	150	200	0,25 à 30	300	200	480	0,1 à 40	300	200
		41-100	450	300		31-60	450	300		41-80	450	300
		101-200	675	450		61-125	900	600		81-160	675	450
						126-200	1125	750		161-320	900	600
									321-480	1125	750	

<sup>4</sup> Dans l'application des normes de localisation prévues à la présente annexe, un projet qui excède la limite maximale d'unités animales visée à cette annexe doit être considérée comme un nouvel établissement de production animale.

<sup>5</sup> Nombre total : la quantité d'animaux contenus dans l'installation d'élevage ou l'ensemble d'installations d'élevage d'une unité d'élevage, y compris les animaux qu'on prévoit ajouter. Lorsqu'on élève ou projette d'élever deux ou plusieurs types d'animaux dans une même unité d'élevage, on a recours aux normes de localisation qui régissent le type d'élevage qui comporte le plus grand nombre d'unités animales, sous réserve que ces normes ne peuvent être inférieures à celles qui s'appliqueraient si le nombre d'unités animales était pris séparément pour chaque espèce. Pour déterminer les normes de localisation qui s'appliquent, on additionne le nombre total d'unités animales de l'unité d'élevage et on applique le total ainsi obtenu au type d'élevage majoritaire en nombre d'unités animales.

<sup>6</sup> Exposé : qui est situé à l'intérieur de l'aire formée par deux lignes droites parallèles imaginaires prenant naissance à 100 mètres des extrémités d'un établissement de production animale et prolongées à l'infini dans la direction prise par un vent dominant d'été, soit un vent soufflant plus de 25 % du temps dans une direction durant les mois de juin, juillet et août réunis, tel qu'évalué à la station météorologique la plus représentative de l'emplacement d'un établissement d'une unité d'élevage

***DISTANCES  
SÉPARATRICES  
RELATIVES AUX  
LIEUX  
D'ENTREPOSAGE  
DES ENGRAIS DE  
FERME SITUÉS À  
PLUS DE 150  
MÈTRES D'UNE  
INSTALLATION  
D'ÉLEVAGE***

5.2

Lorsque des engrais de ferme sont entreposés à plus de 150 mètres d'une installation d'élevage, des distances séparatrices doivent être respectées. Elles sont établies en considérant qu'une unité animale nécessite une capacité d'entreposage de 20 mètres cubes. Par exemple, la valeur du paramètre A dans le cas d'un réservoir d'une capacité de 1000 m<sup>3</sup> correspond à 50 unités animales. Une fois établie cette équivalence, la distance de base correspondante est déterminée à l'aide du tableau de l'article 5.1 sur les distances de base (paramètre B). La formule multipliant entre eux les paramètres B, C, D, E, F et G est alors appliquée. Le tableau suivant illustre des cas où C, D et E valent 1, le paramètre G variant selon l'unité de voisinage considérée.

Capacité <sup>2</sup> d'entreposage (m <sup>3</sup> )	Distances séparatrices relatives aux lieux d'entreposage des lisiers <sup>1</sup> situés à plus de 150 mètres d'une installation d'élevage		
	Maison d'habitation	Immeuble protégé	Périmètre d'urbanisation ou zone de villégiature en zone non agricole
1 000	148	295	443
2 000	184	367	550
3 000	208	416	624
4 000	228	456	684
5 000	245	489	734
6 000	259	517	776
7 000	272	543	815
8 000	283	566	849
9 000	294	588	882
10 000	304	607	911

<sup>1</sup> Pour les fumiers, multiplier les distances ci-dessus par 0,8.

<sup>2</sup> Pour d'autres capacités d'entreposage, faire les calculs nécessaires en utilisant une règle de proportionnalité ou les données de paramètre A.

***DISTANCES  
SÉPARATRICES  
RELATIVES À  
L'ÉPANDAGE DES  
ENGRAIS DE FERME***

5.3

Les distances séparatrices minimales à respecter pour l'épandage des engrais de ferme sont indiquées au tableau suivant.

Distances séparatrices relatives à l'épandage des engrais de ferme <sup>1</sup>		Distance requise de toute maison d'habitation, d'un périmètre d'urbanisation, ou d'un immeuble protégé (m)		
		15 juin au 15 août	Autres temps	
Type	Mode d'épandage			
L I S I E R	aéroaspersion	citerne lisier laissée en surface plus de 24 h	75	25
		citerne lisier incorporé en moins de 24 h	25	X <sup>1</sup>
	aspersion	par rampe	25	X <sup>1</sup>
		par pendillard	X <sup>1</sup>	X <sup>1</sup>
	incorporation simultanée		X <sup>1</sup>	X <sup>1</sup>
F U M I E R	frais. laissé en surface plus de 24 h		75	X <sup>1</sup>
	frais. Incorporé en moins de 24 h		X <sup>1</sup>	X <sup>1</sup>
	compost désodorisé		X <sup>1</sup>	X <sup>1</sup>

<sup>1</sup> X = Épandage permis jusqu'aux limites du champs  
Le tableau ci-dessus ne s'applique pas dans le cas de périmètres d'urbanisation non habités. Dans ce cas, l'épandage est permis jusqu'aux limites du champs.

**SECTION 2**  
**DISPOSITIONS RELATIVES À L'ÉPANDAGE ET À L'ENTREPOSAGE DE MATIÈRES RÉSIDUELLES**  
**FERTILISANTES**

(RÈGLEMENT 425-2011)

*ÉPANDAGE ET  
STOCKAGE  
TEMPORAIRE À  
L'INTÉRIEUR DE LA  
ZONE AGRICOLE  
PROTÉGÉE* **5.4**

L'épandage et le stockage temporaire de matières résiduelles fertilisantes (M.R.F.) sont permis à l'intérieur de la zone agricole protégée en vertu de la *Loi sur la protection du territoire et des activités agricoles* (L.R.Q., chapitre P-41.1).

*ÉPANDAGE ET  
STOCKAGE  
TEMPORAIRE À  
L'EXTÉRIEUR DE  
LA ZONE AGRICOLE  
PROTÉGÉE* **5.5**

L'épandage et le stockage temporaire de M.R.F. peuvent être permis à l'extérieur de la zone agricole protégée en vertu de la loi sur la protection du territoire et des activités agricoles (L.R.Q., chapitre P-41.1) pourvu que les distances séparatrices suivantes soient respectées :

	M.R.F. Catégorie O2	M.R.F. Catégorie O3
Périmètre d'urbanisation immeuble protégé	100m	500m
Habitation	75m	500m
Route et piste cyclable	25m	50m

Note : En ce qui concerne l'épandage, lorsque les M.R.F. sont incorporées au sol à l'intérieur d'un délai de 5 minutes avec un outil aratoire adéquat, les distances sont diminuées de moitié.

*NORMES SUR LE  
STOCKAGE  
TEMPORAIRE DES  
M.R.F. AU SOL* **5.6**

Tout stockage temporaire de M.R.F. au sol doit être à plus de 150 mètres des cours d'eau. Les amas ne peuvent pas se situer plus de 2 ans subséquents au même endroit.

L'épandage des M.R.F. doit respecter les distances minimales d'éloignement suivantes, selon le produit épandu :

	Cours d'eau <sup>(1)</sup>
M.R.F. catégorie P1	3m
M.R.F. catégorie P2	15m

(1): S'il y a un talus, cette largeur doit inclure au moins un (1) mètre au haut du talus.

**SECTION 3**  
**ZONES DE PROTECTION POUR LES INSTALLATIONS À FORTE CHARGE D'ODEUR AUTOUR DES**  
**PÉRIMÈTRES D'URBANISATION**

(RÈGLEMENT 425-2011)

	<i><b>GÉNÉRALITÉS</b></i>	<b>5.8</b>
La présente section vise à assurer une cohabitation plus harmonieuse entre les usages agricoles à forte charge d'odeur et non agricoles sur le territoire de la municipalité d'Ulverton		
	<i><b>INSTALLATIONS PROHIBÉES</b></i>	<b>5.9</b>
Les zones où les installations à forte charge d'odeur (Agriculture de type III (6.6 A-3)) sont prohibées sont identifiées à la grille des usages faisant partie intégrante du présent règlement.		
	<i><b>AGRANDISSEMENT ET AUGMENTATION DU NOMBRE D'UNITÉ ANIMALES</b></i>	<b>5.10</b>
Dans le cas de l'agrandissement d'un élevage existant et l'augmentation du nombre d'unité animale à forte charge d'odeur d'un élevage déjà existant et pour tout autre entreprise agricole en zone agricole permanente et dont le coefficient d'odeur est inférieur à 1, l'article 5.1 s'applique.		
	<i><b>PROHIBITION DES NOUVELLES INSTALLATIONS D'ÉLEVAGE À FORTE CHARGE D'ODEUR</b></i>	<b>5.11</b>
L'implantation de nouvelles installations d'élevage à forte charge d'odeur sont prohibées à l'extérieur de la zone agricole permanente établie au sens de la Loi sur la protection du territoire et des activités agricoles (L.R.Q., c. P-41.1).		



**SECTION 4**  
**GARDE DE CHEVAUX DANS LES ZONES R-1 ET C-1**

***GÉNÉRALITÉS***                      **5.12**

La présente section vise à réglementer la garde de chevaux à des fins récréatives dans les zones R-1 et C-1.

Un cheval est permis par acre de terrain sans jamais excéder le nombre de 4.

Les dispositions contenues dans le *Règlement sur les exploitations agricoles* (Q-2, r.°26) ainsi que dans le *Règlement sur le prélèvement des eaux et leur protection* (Q-2, r. 35.2) s'appliquent.

***NORMES***  
***D'IMPLANTATION***                      **5.13**

L'écurie doit être située en cour latérale ou en cour arrière.

L'écurie doit être située à une distance minimale de 10 mètres de toute ligne de propriété voisine.

La cour d'exercice doit être en cour latérale ou en cour arrière.

La cour d'exercice doit être située à une distance minimale de 10 mètres de toute ligne de propriété voisine.

***OBLIGATION DE***  
***CLÔTURER***                                      **5.14**

L'espace attribué aux chevaux (écurie, cour d'exercice, etc.) doit être clôturé en tout temps.

**SECTION 5**  
**GARDE DE POULES**  
**(RÈGLEMENT 488-2019)**  
**(RÈGLEMENT 2022-04)**

***GÉNÉRALITÉS ET  
TERRITOIRE  
AUTORISÉ***

**5.15**

La présente section vise à réglementer la garde de poules à des fins récréatives et personnelles.

La garde de poules est permise uniquement comme usage accessoire à l'habitation unifamiliale isolée.

Les dispositions contenues dans le *Règlement sur les exploitations agricoles* (Q-2, r.°26) ainsi que dans le *Règlement sur le prélèvement des eaux et leur protection* (Q-2, r. 35.2) s'appliquent.

***NORMES  
GÉNÉRALES***

**5.16**

La garde de poules est autorisée à l'année.

Un maximum de cinq poules est permis.

Aucun coq n'est permis.

Les poules doivent être confinées au poulailler entre 21h00 et 6h00.

Le poulailler peut-être construit comme bâtiment accessoire indépendant ou aménagé à l'intérieur même d'une remise existante. Dans ce dernier cas alors, la ventilation dans la remise doit être adéquate et bien éclairée.

Dans tous les cas, le poulailler doit être muni d'un enclos extérieur.

L'enclos doit être clôturé de manière à ne laisser sortir aucun animal hors des installations ou de permettre l'entrée d'autres animaux.

Par temps froid, le poulailler doit être isolé et muni d'une lampe chauffante. L'eau doit être accessible sous forme liquide en tout temps. La nourriture doit être disponible en tout temps.

Il est interdit d'euthanasier ou d'abattre un animal sur le terrain du propriétaire ou tout autre terrain de la municipalité. L'euthanasie doit se faire par un vétérinaire. L'abattage doit se faire par un abattoir agréé.

***IMPLANTATION  
D'UN POULLAILLER***

**5.17**

Un seul poulailler incluant l'enclos extérieur est permis par terrain. Ceux-ci doivent être reliés entre eux afin de permettre la libre circulation des poules.

Le poulailler et l'enclos doivent être situés en cour arrière uniquement.

Le poulailler et l'enclos doivent être situés minimalement à :

- 30 mètres de tout puits;
- 15 mètres d'un cours d'eau/lac ou milieu humide;
- 10 mètres d'une limite de terrain;
- 5 mètres du bâtiment principal.

	Superficie minimale	Superficie maximale
poulailler	0,50 mètre carré par poules	4 mètres carrés
Enclos extérieur	0,75 mètre carré par poules	8 mètres carrés

Le poulailler doit avoir une hauteur maximale de 1,5 mètre.

***HYGIÈNE DU  
POULAILLER***

**5.18**

Le poulailler et l'enclos extérieur doivent être gardés propres en tout temps.

Aucune odeur ne doit être perceptible aux limites du terrain.

Le fumier doit être retiré de manière régulière.

L'eau utilisée pour nettoyer le poulailler et l'enclos extérieur doit demeurer sur le terrain du propriétaire.

***VENTE***

**5.19**

Les ventes d'œufs de poules, de viande, de fumier ou de toute autre substance en lien avec les animaux sont strictement interdites.

## CHAPITRE 6

### CLASSIFICATION DES USAGES

#### SECTION 1

#### USAGES PRINCIPAUX

#### *GÉNÉRALITÉS* 6.1

Pour les fins du présent règlement, une classification des usages par groupes, sous-groupes, classes d'usage et usages spécifiques a été déterminée. Cette énumération est basée sur la compatibilité entre divers usages quant à leurs caractéristiques physiques, leur degré d'interdépendance et selon la gravité des dangers ou inconvénients normaux ou accidentels qu'ils représentent, soit pour la sécurité, la salubrité ou la commodité du voisinage, soit pour la santé publique.

La classification des usages n'est pas limitative aux usages identifiés dans un groupe d'usage, un sous-groupe d'usage ou une classe d'usage. Tout usage similaire à un usage spécifique identifié peut y être associé.

#### *GROUPE* *RÉSIDENTIEL* 6.2

Pour les fins du présent règlement, les différents types d'habitations susceptibles d'être autorisés dans une ou plusieurs zones données sont classés comme suit:

##### **A) Résidentiel de faible densité**

1. Habitation unifamiliale isolée.

##### **B) Résidentiel de moyenne densité**

1. Habitation unifamiliale jumelée;
2. Habitation bifamiliale isolée.

##### **C) Résidentiel de haute densité**

1. Habitation unifamiliale en rangée;
2. Habitation bifamiliale jumelée;
3. Habitation bifamiliale en rangée;
4. Habitation trifamiliale isolée;
5. Habitation trifamiliale jumelée;
6. Habitation trifamiliale en rangée;
7. Habitation multifamiliale.

##### **D) Chalet ou maison de villégiature**

##### **E) Maison mobile**

Pour les fins du présent règlement, les différents usages commerciaux susceptibles d'être autorisés dans une ou plusieurs zones données sont classés *RÈGLEMENT 460-2016* comme suit:

**A) Commerce de détail**

1. Commerce de vente de produits de l'alimentation tel :
  - boucherie;
  - boulangerie;
  - commerce de vente de boissons alcoolisées;
  - commerce de vente de produits du terroir;
  - dépanneur;
  - fruiterie;
  - pâtisserie;
  - marché d'alimentation;
  - marché de fruits et légumes intérieur;
  - marché de produits laitiers.
  
2. Commerce de vente de produits de consommation tel :
  - animalerie;
  - bijouterie;
  - boutique d'art et d'artisanat;
  - boutique de chaussures;
  - boutique de décoration;
  - boutique d'équipement et d'accessoires de sport;
  - boutique d'équipement et d'accessoires extérieur;
  - boutique de vêtement;
  - centre de jardinage;
  - fleuriste;
  - librairie;
  - magasin à rayon;
  - magasin d'antiquité;
  - magasin de meubles et d'appareils ménagers;
  - matériel et accessoires électriques et/ou électroniques;
  - papeterie;
  - pharmacie;
  - quincaillerie;
  - tabagie.
  
3. Commerce de vente de produits de consommation tel :  
animalerie

**B) Commerce de gros**

1. Entrepôts intérieurs.

**C) Commerce contraignant**

1. Commerce de vente ou de location lié aux véhicules motorisés (automobiles, motocyclettes, motoneiges, bateaux et véhicules récréatifs) tel :
  - établissement de vente ou de location de véhicules neufs;
  - établissement de vente ou de location de véhicules usagés;
  - établissement de vente de pièces et accessoires pour véhicules.

2. Commerce lié aux véhicules automobiles tel :
  - lave-auto, manuel ou automatique;
  - poste d'essence;
  - station-service;
  - garage de réparation et carrossier.
3. Cour de matériaux de construction, d'outillage ou de bois;
4. Cour de ferraille;
5. Piste de course de véhicules motorisés;
6. Réservoir de combustible;
7. Commerce lié au transport de marchandises.

#### **D) Établissement de services**

1. Établissement de services personnels tel :
  - buanderie et nettoyage à sec;
  - centre de santé, tel les centres de ressourcement (centre de taïchi, de yoga);
  - cordonnerie;
  - salon de coiffure;
  - salon de beauté;
  - salon d'esthétique;
  - studio de photographie.
2. Établissement de services professionnels tel :
  - agence de voyage;
  - bureau de professionnel (architecte, arpenteur-géomètre, avocat, comptable, dentiste, évaluateur, ingénieur, notaire, urbaniste, agent immobilier);
  - clinique de massothérapie;
  - clinique médicale avec ou sans pharmacie;
  - clinique psychiatrique;
  - clinique vétérinaire pour animaux domestiques;
  - entrepreneur;
  - promoteur.
3. Établissement de services d'affaires tel :
  - activité bancaire;
  - activité de courtage;
  - assurances;
  - service de crédit.
4. Établissement de services artisanaux tel :
  - décoration intérieure;
  - peintre;
  - sculpteur.
5. Établissement de services funéraires;
6. Autres services tels :
  - location d'appareils audio-visuels;
  - location d'équipements de bureau;
  - location de vidéo

## **E) Établissement de récréation**

1. Activité de récréation extensive telle :
  - base de plein sans aménagements permanents;
  - plage publique;
  - pourvoirie;
  - terrain de camping non aménagé;
  - sentiers de randonnées pédestre, équestre, cycliste, de ski de fond et de véhicule motorisé;
  - centre d'équitation, écurie privée et pension pour chevaux;
  - centre et sentier d'interprétation de la nature.
2. Activité de récréation intensive telle :
  - activité sportive intérieure;
  - base de plein avec aménagements permanents;
  - centre récréatif et sportif;
  - cinéma;
  - marina;
  - terrain de camping aménagé;
  - terrain de golf;
  - théâtre.

## **F) Établissement lié à la restauration et à la consommation de boissons alcoolisées**

1. Établissement de restauration tel:
  - brasserie;
  - restaurant;
  - salle à dîner;
  - salle de réception;
  - café terrasse
2. Établissement de restauration rapide tel:
  - cantine;
  - casse-croûte;
  - comptoir laitier;
  - service de commandes pour emporter;
3. Établissement de divertissement avec permis d'alcool tel :
  - bar
  - bar-spectacle;
  - boîte à chanson;
  - discothèque;
  - resto-bar;
  - salle de billard;
  - taverne.
4. Établissement de restauration champêtre tel :
  - cabane à sucre commerciale (complémentaire et intégrée à une exploitation acéricole);
  - table champêtre.
5. Établissement à caractère érotique.

## **G) Établissement hôtelier**

1. Établissement hôtelier limitatif tel :
  - auberge (offrant un maximum de huit (8) chambres pour l'hébergement et des services de restauration);
  - gîte touristique;
  - hébergement lié à la ferme.
2. Établissement hôtelier non limitatif tel :
  - auberge;
  - hôtel;
  - motel;
3. Résidence de tourisme :
  - maison meublée, incluant un service d'auto-cuisine;
  - chalet meublé, incluant un service d'auto cuisine;

**GROUPE  
COMMUNAUTAIRE**

**6.4**

Pour les fins du présent règlement, les différents usages communautaires susceptibles d'être autorisés dans une ou plusieurs zones données sont classés comme suit:

## **A) Institutionnel**

1. Établissement d'enseignement tel :
  - collège public;
  - école primaire publique;
  - école secondaire publique.
2. Établissement lié à la santé et aux services sociaux tel :
  - centre d'accueil;
  - centre de soins de longue durée;
  - centre local de services communautaires;
  - hôpital;
  - immeuble d'habitation à loyer modique;
  - résidence de personnes âgées.
3. Établissement lié à la sécurité publique tel :
  - caserne de pompier;
  - poste de police.
4. Établissement lié à l'administration publique tel :
  - hôtel de ville;
  - bureau administratif;
  - garage municipal.
5. Parc, espace vert et terrain de jeux.

## **B) Activité éducative ou culturelle**

1. Établissement lié à l'éducation tel :
  - bibliothèque;
  - école ou collège privé;
  - garderie.
2. Établissement lié aux activités culturelles tel :
  - centre d'interprétation;



- galerie d'art;
- musée;
- salle d'exposition;
- salle de spectacle;
- théâtre.

**C) Activité religieuse ou communautaire telle :**

- Centre communautaire;
- Cimetière;
- Église;
- Lieu de culte;
- Presbytère;
- Résidence à vocation religieuse.

**D) Équipement ou infrastructure d'utilité publique tel :**

- Réseau de transports;
- Réseau de télécommunication;
- Réseau d'électricité;
- Réseau de cablo-distribution;
- Réseau d'aqueduc;
- Réseau d'égout;
- Gazoduc;
- Éolienne commerciale;
- Tour de communication;
- Usine de traitement des eaux usées;
- Usine de filtration;

**GROUPE  
INDUSTRIEL**

**6.5**

Pour les fins du présent règlement, les différents usages industriels susceptibles d'être autorisés dans une ou plusieurs zones données sont classés comme suit:

**A) Industriel I**

Établissement industriel léger dont l'activité première est la transformation, la production, la fabrication ou la préparation de marchandise et qui satisfait aux exigences suivantes :

- ne cause ni bruit, fumée, poussière, odeur, vapeur, gaz, éclat de lumière, chaleur ou vibration pouvant représenter quelque inconvénient que ce soit pour le voisinage;
- ne présente aucun danger d'explosion ou d'incendie;
- ne requiert aucun entreposage extérieur;
- toutes les opérations sont faites à l'intérieur de l'édifice qui doit être complètement fermé.

**B) Industriel II**

Établissement industriel léger dont l'activité première est la transformation,

la production, la fabrication ou la préparation de marchandise et qui satisfait aux exigences suivantes :

- ne cause ni bruit, fumée, poussière, odeur, vapeur, gaz, éclat de lumière, chaleur ou vibration pouvant représenter quelque inconvénient que ce soit pour le voisinage;
- ne présente aucun danger d'explosion ou d'incendie;
- l'entreposage extérieur d'équipement, de machinerie et de produits fini ou semi-finis est permis;
- l'entreposage en vrac de ferraille ou de rebuts de métal est permis si entouré d'une clôture tel que prescrit à la section sur les clôtures;
- l'entreposage en vrac de matériaux et de matière première est prohibé.

### **C) Industriel III**

Établissement industriel lourd dont l'activité première est la transformation, la production, la fabrication ou la préparation de marchandise.

- l'entreposage extérieur de toute sorte est permis.

### **D) Centre de recherche ou laboratoire**

### **E) Abattoir**

### **F) Industrie de première transformation agro-alimentaire**

Production de produits semi-finis ou finis à partir de produits bruts provenant en partie de l'exploitation agricole à la condition qu'elle soit complémentaire et intégrée à une exploitation agricole.

### **G) Industrie de première transformation de produits forestiers**

Production de produits semi-finis ou finis à partir de produits bruts provenant en partie de l'exploitation forestière tel que le sciage et le rabotage en atelier ou en usine, que cette activité soit reliée ou non à une exploitation agricole ou forestière.

### **H) Extraction tel :**

- Gravière;
- Sablière;
- Carrière;
- Activité de première et deuxième transformation des matières premières extraites sur place.

### **I) Atelier de fabrication et de réparation tel :**

- Réparation d'appareils électriques;
- Ébénisterie;
- Ferblanterie;
- Menuiserie;
- Atelier de soudure;
- Atelier d'électricien;

- Atelier de plomberie.

**GROUPE AGRICOLE  
ET FORESTIER**

**6.6**

Pour les fins du présent règlement, les différents usages agricoles et forestiers susceptibles d'être autorisés dans une ou plusieurs zones données sont classés comme suit:

*RÈGLEMENT 414-2010  
RÈGLEMENT 406-2008*

**A) Exploitation agricole**

1. Agriculture de type I tel :
  - culture céréalière;
  - horticulture;
  - pépinière.
2. Agriculture de type II tel :
  - élevage de bovin;
  - ferme laitière;
  - élevage de chevaux;
  - apiculture;
  - pisciculture;
  - autre type d'élevage non visé par l'agriculture de type III
3. Agriculture de type III tel :
  - élevage porcin;
  - poulailler;
  - élevage d'animaux à fourrure;
4. Chenils;
5. Élevage artisanal tel :
  - Des activités d'élevage à des fins de loisirs ou destiné à la consommation personnelle. Un maximum de 1 unité animale est permis par acre de terrain. Le calcul des distances séparatrices doit aussi être considéré

**B) Exploitation forestière**

1. Érablière;
2. Sylviculture.

**C) Matières résiduelles**

1. Lieu d'enfouissement sanitaire;
2. Dépôt de matériaux secs;
3. Site de compostage;
4. Entreposage et traitement de boues stabilisées;
5. Centre de recyclage.

**SECTION 2**  
**USAGES SECONDAIRES**

**GÉNÉRALITÉS** **6.7**

Lorsque permis à la grille des usages et constructions autorisés par zone comme usage secondaire, les classes d'usages ou les usages spécifiques sont soumis aux exigences prévues selon les articles suivants.

**ÉTABLISSEMENT DE  
SERVICES  
PERSONNELS  
(6.3 D.1)** **6.8**

Les établissements de services personnels (6.3 D.1) permis comme usage secondaire doivent satisfaire les exigences suivantes :

1. il doit y avoir une habitation unifamiliale isolée comme usage principal;
2. l'usage ne doit pas occuper plus de 33% de la superficie totale du bâtiment principal;
3. il ne doit pas y avoir plus de trois (3) employés qui ne sont pas résidents du logement;
4. ne doit pas être de façon continue ou intermittente la source de bruit, poussière, odeur, gaz, chaleur, éclat de lumière ou tout autre inconvénient que ce soit pour le voisinage immédiat;
5. aucun entreposage de matière dangereuse ou explosive n'est permis.

**ÉTABLISSEMENT DE  
SERVICES  
PROFESSIONNELS  
(6.3 D.2)** **6.9**

Les établissements de services professionnels (6.3 D.2) permis comme usage secondaire doivent satisfaire les exigences suivantes :

1. il doit y avoir une habitation unifamiliale isolée comme usage principal;
2. l'usage ne doit pas occuper plus de 33% de la superficie totale du bâtiment principal;
3. il ne doit pas y avoir plus de trois (3) employés qui ne sont pas résidents du logement;
4. ne doit pas être de façon continue ou intermittente la source de bruit, poussière, odeur, gaz, chaleur, éclat de lumière ou tout autre inconvénient que ce soit pour le voisinage immédiat;
5. aucun entreposage de matière dangereuse ou explosive n'est permis.

**ÉTABLISSEMENT DE  
SERVICES  
D'AFFAIRES  
(6.3 D.3)** **6.10**

Les établissements de services d'affaires (6.3 D.3) permis comme usage secondaire doivent satisfaire les exigences suivantes :

1. il doit y avoir une habitation unifamiliale isolée comme usage principal;
2. l'usage ne doit pas occuper plus de 33% de la superficie totale du bâtiment principal;
3. il ne doit pas y avoir plus de trois (3) employés qui ne sont pas résidents du logement;
4. ne doit pas être de façon continue ou intermittente la source de bruit, poussière, odeur, gaz, chaleur, éclat de lumière ou tout autre inconvénient

- que ce soit pour le voisinage immédiat;
5. aucun entreposage de matière dangereuse ou explosive n'est permis.

**ÉTABLISSEMENT DE  
SERVICES  
ARTISANAUX  
(6.3 D.4)**

**6.11**

Les établissements de services artisanaux (6.3 D.4) permis comme usage secondaire doivent satisfaire les exigences suivantes :

1. il doit y avoir une habitation unifamiliale isolée comme usage principal;
2. l'usage ne doit pas occuper plus de 33% de la superficie totale du bâtiment principal;
3. il ne doit pas y avoir plus de trois (3) employés qui ne sont pas résidents du logement;
4. ne doit pas être de façon continue ou intermittente la source de bruit, poussière, odeur, gaz, chaleur, éclat de lumière ou tout autre inconvénient que ce soit pour le voisinage immédiat;
5. aucun entreposage de matière dangereuse ou explosive n'est permis.

**ATELIER DE  
FABRICATION ET DE  
RÉPARATION (6.5 I)**

**6.12**

Les ateliers de fabrication et de réparation (6.5 I) permis comme usage secondaire doivent satisfaire les exigences suivantes :

1. il doit y avoir une habitation unifamiliale isolée comme usage principal;
2. l'usage ne doit pas occuper plus de 33% de la superficie totale du bâtiment principal;
3. il ne doit pas y avoir plus de trois (3) employés qui ne sont pas résidents du logement;
4. ne doit pas être de façon continue ou intermittente la source de bruit, poussière, odeur, gaz, chaleur, éclat de lumière ou tout autre inconvénient que ce soit pour le voisinage immédiat;
5. aucun entreposage de matière dangereuse ou explosive n'est permis;
6. l'usage peut être effectué dans un bâtiment accessoire existant à la date d'entrée en vigueur du présent règlement et complémentaire à la résidence.

**COMMERCE DANS  
UNE PARTIE DU  
LOGEMENT (6.5  
A.1)**

**6.13**

Les commerces de vente de produits du terroir ( groupe 6.3 A.1) et les magasins d'antiquité (groupe 6.4 A.2) permis comme usage secondaire doivent *RÈGLEMENT 410-2009* satisfaire les exigences suivantes :

1. il doit y avoir une habitation unifamiliale isolée ou une exploitation agricole comme usage principal;
2. l'usage ne doit pas occuper plus de 33% de la superficie totale du bâtiment principal;
3. il ne doit pas y avoir plus de trois (3) employés qui ne sont pas résidents du logement;
4. ne doit pas être de façon continue ou intermittente la source de bruit, poussière, odeur, gaz, chaleur, éclat de lumière ou tout autre inconvénient que ce soit pour le voisinage immédiat;
5. aucun entreposage de matière dangereuse ou explosive n'est permis;

**CHAPITRE 7**  
**DISPOSITIONS RELATIVES AUX USAGES PERMIS ET AUX NORMES D'IMPLANTATION**  
**PAR ZONE**

**SECTION 1**  
**USAGES PERMIS**

***GÉNÉRALITÉS*** 7.1

Dans toutes les zones, un terrain ne peut être occupé que par un seul bâtiment principal sauf pour les zones agricoles, industrielles et publiques comme indiqué au présent règlement.

L'autorisation d'un usage principal implique l'autorisation d'un usage accessoire. En aucun cas, il ne peut y avoir usage accessoire sans qu'il y ait usage principal

***USAGES  
SPÉCIFIQUEMENT  
PROHIBÉS SUR  
TOUT LE  
TERRITOIRE*** 7.2

Les usages suivants sont interdits dans toutes les zones de la municipalité :

- les lieux d'enfouissement sanitaires;
- les dépôts de matériaux secs;
- les sites de compostage;
- les sites d'entreposage et de traitement des boues stabilisées;
- les centres de recyclage;
- l'usage industriel III.

***RÈGLES  
D'INTERPRÉTATION  
DE LA GRILLES DES  
USAGES ET DES  
CONSTRUCTIONS  
AUTORISÉS PAR  
ZONE*** 7.3

Les règles d'interprétation suivantes s'appliquent pour l'interprétation de la grille des usages et des constructions autorisés par zone faisant partie de l'article 7.4 :

**a) Lecture de la grille**

La grille est divisée en groupe, sous-groupe et classe d'usage qui fait référence au chapitre 6 du présent règlement concernant la classification des usages.

**b) Usages permis**

Les sous-groupes ou classes d'usages autorisés dans une zone sont identifiés par un « X » dans la colonne correspondante à la zone et vis-à-vis le sous-groupe ou la classe d'usage de la grille des usages et des constructions autorisés par zone.

**c) Usages et constructions spécifiquement autorisés**

Lorsqu'un « X » est placé vis-à-vis un usage spécifiquement autorisé pour une zone quelconque, seul cet usage spécifique est autorisé dans cette zone et non les autres usages spécifiques du sous-groupe ou de la classe d'usage duquel il fait partie.

**d) Usages et constructions spécifiquement prohibés**

Lorsqu'un « X » est placé vis-à-vis un usage spécifiquement prohibé pour une zone quelconque, seul cet usage spécifique est prohibé dans cette zone et non les autres usages spécifiques du sous-groupe ou de la classe d'usage duquel il fait partie.

**e) Renvois**

Un numéro inscrit en exposant dans la grille des usages et des constructions autorisés par zone renvoi à l'article 7.5 sur les *Renvois* à la fin de la grille des usages et des constructions autorisés par zones.

***GRILLE DES  
USAGES ET DES  
CONSTRUCTIONS  
AUTORISÉS PAR  
ZONE***

**7.4**

Les usages et constructions autorisés et interdits par zone sont indiqués aux grilles des usages et constructions autorisés par zone faisant partie intégrante du présent règlement.

*RÈGLEMENT 425-2011  
RÈGLEMENT 406-2008  
RÈGLEMENT 402-2007  
RÈGLEMENT 450-2015  
RÈGLEMENT 456-2016  
RÈGLEMENT 460-2016  
RÈGLEMENT 482-2018  
RÈGLEMENT 488-2019  
RÈGLEMENT 2022-04*

**Grille des usages et des constructions autorisés par zones**

GROUPE D'USAGES	Réf.	Sous-groupe classe d'usages	ZONES										
			AG1	AG2	AG3	AG4	AG5	AG6	AG7	AG8			
<b>RÉSIDENTIEL</b>	<b>6,2</b>	<b>A Résidentiel de faible densité</b>											
		A.1 Habitation unifamiliale isolée	X <sup>1</sup>	X <sup>1</sup>	X <sup>1</sup>	X <sup>1</sup>	X <sup>1</sup>	X <sup>1</sup>	X <sup>1</sup>	X <sup>1</sup>			
		<b>B Résidentiel de moyenne densité</b>											
		B.1 Habitation unifamiliale jumelée											
		B.2 Habitation bifamiliale isolée											
		<b>C Résidentiel de haute densité</b>											
		C.1 Habitation unifamiliale en rangée											
		C.2 Habitation bifamiliale jumelée											
		C.3 Habitation bifamiliale en rangée											
		C.4 Habitation trifamiliale isolée											
		C.5 Habitation trifamiliale jumelée											
		C.6 Habitation trifamiliale en rangée											
		C.7 Habitation multifamiliale											
		<b>D Chalet ou maison de villégiature</b>											
	<b>E Maison mobile</b>	X <sup>5</sup>	X <sup>5</sup>	X <sup>5</sup>	X <sup>5</sup>	X <sup>5</sup>	X <sup>5</sup>	X <sup>5</sup>	X <sup>5</sup>	X <sup>5</sup>			
<b>COMMERCIAL</b>	<b>6,3</b>	<b>A Commerce de détail</b>											
		A.1 Commerce de vente de produits de l'alimentation											
		A.2 Commerce de vente de produits de consommation											
		<b>B Commerce de gros</b>											
		B.1 Entrepôts											
		<b>C Commerce contraignant</b>											
		C.1 Commerce de vente lié aux véhicules motorisés											
		C.2 Commerce lié aux véhicules automobiles											
		C.3 Cour de matériaux de construction, d'outillage ou de bois											
		C.4 Cour de ferraille											
		C.5 Piste de course de véhicules motorisés											
		C.6 Réservoir de combustible											
		C.7 Dépôts extérieurs											
		C.8 Commerce lié au transport de marchandises											
		<b>D Établissement de services</b>											
		D.1 Établissement de services personnels											
		D.2 Établissement de services professionnels											
		D.3 Établissement de services d'affaires											
		D.4 Établissement de services artisanaux											
		D.5 Établissement de services funéraires											
		D.6 Autres services											
		<b>E Établissement de récréation</b>											
		E.1 Activité de récréation extensive											
	E.2 Activité de récréation intensive												
	<b>F Établissement lié à la restauration et à la consommation de boissons alcoolisées</b>												
	F.1 Établissement de restauration												
	F.2 Établissement de restauration rapide												
	F.3 Établissement de divertissement avec permis d'alcool												
	F.4 Établissement de restauration champêtre	X	X	X	X	X	X	X	X				
	F.5 Établissement à caractère érotique												
	<b>G Établissement d'hébergement touristique</b>												
	G.1 Établissement hôtelier limitatif												
	G.2 Établissement hôtelier non limitatif												
	G.3 Résidence de tourisme												

X: Usages permis

\* Usages conditionnels



**Grille des usages et des constructions autorisés par zones**

GROUPE D'USAGES	Réf.	Sous-groupe classe d'usages	ZONES											
			AG1	AG2	AG3	AG4	AG5	AG6	AG7	AG8				
COMMUNAUTAIRE	6,4	<b>A Institutionnel</b>												
		A.1 Établissement d'enseignement												
		A.2 Établissement lié à la santé et aux services sociaux												
		A.3 Établissement lié à la sécurité publique												
		A.4 Établissement lié à l'administration publique												
		A.5 Parc, espace vert et terrain de jeux												
		<b>B Activité éducative ou culturelle</b>												
		B.1 Établissement lié à l'éducation												
		B.2 Établissement lié aux activités culturelles												
		<b>C Activité religieuse ou communautaire</b>												
		<b>D Équipement ou infrastructure d'utilité publique</b>		X**	X**	X**	X**	X**	X**	X**	X**	X**	X**	X**
	INDUSTRIEL	6,5	<b>A Industriel I</b>											
			<b>B Industriel II</b>											
		<b>C Industriel III</b>												
		<b>D Centre de recherche ou laboratoire</b>												
		<b>E Abattoir</b>												
		<b>F Industrie de première transformation agro-alimentaire</b>		X	X	X	X	X	X	X	X	X	X	
		<b>G Industrie de première transformation de produits forestiers</b>												
		<b>H Extraction</b>												
		<b>I Atelier de fabrication et de réparation</b>												
AGRICOLE ET FORESTIER	6,6	<b>A Exploitation agricole</b>												
		A.1 Agriculture de type I	X	X	X	X	X	X	X	X	X	X	X	
		A.2 Agriculture de type II	X	X	X	X	X	X	X	X	X	X	X	
		A.3 Agriculture de type III					X	X	X	X	X	X	X	
		A.4 Chenils												
		A.5 Élevage artisanal	X	X	X	X	X	X	X	X	X	X	X	
		<b>B Exploitation forestière</b>												
		B.1 Érablière	X	X	X	X	X	X	X	X	X	X	X	
		B.2 Sylviculture	X	X	X	X	X	X	X	X	X	X	X	
		<b>C Matières résiduelles</b>												
		C.1 Lieu d'enfouissement sanitaire												
		C.2 Dépôt de matériaux secs												
		C.3 Site de compostage												
		C.4 Entreposage et traitement de boues stabilisées												
		C.5 Centre de recyclage												
<b>USAGES SECONDAIRES</b>														
	Établissement de services personnels		X	X	X	X	X	X	X	X	X	X		
	Établissement de services professionnels		X	X	X	X	X	X	X	X	X	X		
	Établissement de services d'affaires		X	X	X	X	X	X	X	X	X	X		
	Établissement de services artisanaux		X	X	X	X	X	X	X	X	X	X		
	Atelier de fabrication et de réparation		X <sup>2</sup>	X <sup>2</sup>	X <sup>2</sup>	X <sup>2</sup>	X <sup>2</sup>	X <sup>2</sup>	X <sup>2</sup>	X <sup>2</sup>	X <sup>2</sup>	X <sup>2</sup>		
	Commerce de vente de produits du terroir													
<b>USAGES ET CONSTRUCTIONS SPÉCIFIQUEMENT AUTORISÉS</b>														
	Gîte touristique		X	X	X	X	X	X	X	X	X	X		
	Hébergement lié à la ferme		X	X	X	X	X	X	X	X	X	X		
	Kiosque		X	X	X	X	X	X	X	X	X	X		
	Abri forestier		X	X	X	X	X	X	X	X	X	X		
	Éolienne domestique		X	X	X	X	X	X	X	X	X	X		
	Système extérieur de chauffage		X	X	X	X	X	X	X	X	X	X		
	Habitation intergénérationnelle		X	X	X	X	X	X	X	X	X	X		
<b>USAGES ET CONSTRUCTIONS SPÉCIFIQUEMENT PROHIBÉS</b>														
	Tour télécommunication		X	X	X	X	X	X	X	X	X	X		
	Éolienne commerciale		X	X	X	X	X	X	X	X	X	X		
X: Usages permis			** Certains usages et constructions de ce groupe sont											
* Usages conditionnels			spécifiquement prohibés											

**Grille des usages et des constructions autorisés par zones**

GROUPE D'USAGES	Réf.	Sous-groupe classe d'usages	ZONES											
			AF1	AF2	AF3	AF4	AF5	AF6	AF7	AF8	AF9			
<b>RÉSIDENTIEL</b>	<b>6,2</b>	<b>A Résidentiel de faible densité</b>												
		A.1 Habitation unifamiliale isolée	X <sup>1-6</sup>	X <sup>1-6</sup>	X <sup>1-6</sup>	X <sup>1-6</sup>	X <sup>1-6</sup>	X <sup>1-6</sup>	X <sup>1-6</sup>	X <sup>1-6</sup>	X <sup>1-6</sup>	X <sup>1-6</sup>	X <sup>1-6</sup>	X <sup>1-6</sup>
		<b>B Résidentiel de moyenne densité</b>												
		B.1 Habitation unifamiliale jumelée												
		B.2 Habitation bifamiliale isolée												
		<b>C Résidentiel de haute densité</b>												
		C.1 Habitation unifamiliale en rangée												
		C.2 Habitation bifamiliale jumelée												
		C.3 Habitation bifamiliale en rangée												
		C.4 Habitation trifamiliale isolée												
		C.5 Habitation trifamiliale jumelée												
		C.6 Habitation trifamiliale en rangée												
		C.7 Habitation multifamiliale												
		<b>D Chalet ou maison de villégiature</b>	X <sup>1-6</sup>	X <sup>1-6</sup>	X <sup>1-6</sup>	X <sup>1-6</sup>	X <sup>1-6</sup>	X <sup>1-6</sup>	X <sup>1-6</sup>	X <sup>1-6</sup>	X <sup>1-6</sup>	X <sup>1-6</sup>	X <sup>1-6</sup>	X <sup>1-6</sup>
	<b>E Maison mobile</b>	X <sup>5</sup>	X <sup>5</sup>	X <sup>5</sup>	X <sup>5</sup>	X <sup>5</sup>	X <sup>5</sup>	X <sup>5</sup>	X <sup>5</sup>	X <sup>5</sup>	X <sup>5</sup>	X <sup>5</sup>	X <sup>5</sup>	
<b>COMMERCIAL</b>	<b>6,3</b>	<b>A Commerce de détail</b>												
		A.1 Commerce de vente de produits de l'alimentation												
		A.2 Commerce de vente de produits de consommation												
		<b>B Commerce de gros</b>												
		B.1 Entrepôts												
		<b>C Commerce contraignant</b>												
		C.1 Commerce de vente lié aux véhicules motorisés												
		C.2 Commerce lié aux véhicules automobiles												
		C.3 Cour de matériaux de construction, d'outillage ou de bois												
		C.4 Cour de ferraille												
		C.5 Piste de course de véhicules motorisés												
		C.6 Réservoir de combustible												
		C.7 Dépôts extérieurs												
		C.8 Commerce lié au transport de marchandises												
		<b>D Établissement de services</b>												
		D.1 Établissement de services personnels												
		D.2 Établissement de services professionnels												
		D.3 Établissement de services d'affaires												
		D.4 Établissement de services artisanaux												
		D.5 Établissement de services funéraires												
		D.6 Autres services												
		<b>E Établissement de récréation</b>												
		E.1 Activité de récréation extensive												
	E.2 Activité de récréation intensive													
	<b>F Établissement lié à la restauration et à la consommation de boissons alcoolisées</b>													
	F.1 Établissement de restauration													
	F.2 Établissement de restauration rapide													
	F.3 Établissement de divertissement avec permis d'alcool													
	F.4 Établissement de restauration champêtre	X	X	X	X	X	X	X	X	X	X	X	X	
	F.5 Établissement à caractère érotique													
	<b>G Établissement d'hébergement touristique</b>													
	G.1 Établissement hôtelier limitatif	X	X	X	X	X	X	X	X	X	X	X	X	
	G.2 Établissement hôtelier non limitatif													
	G.3 Résidence de tourisme													

X: Usages permis

**Grille des usages et des constructions autorisés par zones**

GROUPE D'USAGES	Réf.	Sous-groupe classe d'usages	ZONES																	
			AF1	AF2	AF3	AF4	AF5	AF6	AF7	AF8	AF9									
COMMUNAUTAIRE	6,4	<b>A Institutionnel</b>																		
		A.1 Établissement d'enseignement																		
		A.2 Établissement lié à la santé et aux services sociaux																		
		A.3 Établissement lié à la sécurité publique																		
		A.4 Établissement lié à l'administration publique																		
		A.5 Parc, espace vert et terrain de jeux																		
		<b>B Activité éducative ou culturelle</b>																		
		B.1 Établissement lié à l'éducation																		
		B.2 Établissement lié aux activités culturelles																		
		<b>C Activité religieuse ou communautaire</b>																		
		<b>D Équipement ou infrastructure d'utilité publique</b>		X**	X**	X**	X**	X**	X**	X**	X**	X**	X**	X**	X**	X**	X**	X**	X**	X**
	INDUSTRIEL	6,5	<b>A Industriel I</b>																	
		<b>B Industriel II</b>																		
		<b>C Industriel III</b>																		
		<b>D Centre de recherche ou laboratoire</b>																		
		<b>E Abattoir</b>																		
		<b>F Industrie de première transformation agro-alimentaire</b>		X	X	X	X	X	X	X	X	X	X	X	X	X	X	X	X	X
		<b>G Industrie de première transformation de produits forestiers</b>																		
		<b>H Extraction</b>																		
		<b>I Atelier de fabrication et de réparation</b>																		
AGRICOLE ET FORESTIER	6,6	<b>A Exploitation agricole</b>																		
		A.1 Agriculture de type I	X	X	X	X	X	X	X	X	X	X	X	X	X	X	X	X	X	X
		A.2 Agriculture de type II	X	X	X	X	X	X	X	X	X	X	X	X	X	X	X	X	X	X
		A.3 Agriculture de type III				X	X	X	X	X	X	X	X	X	X	X	X	X	X	X
		A.4 Chenils											X <sup>3</sup>							
		A.5 Élevage artisanal	X	X	X	X	X	X	X	X	X	X	X	X	X	X	X	X	X	X
		<b>B Exploitation forestière</b>																		
		B.1 Érablière	X	X	X	X	X	X	X	X	X	X	X	X	X	X	X	X	X	X
		B.2 Sylviculture	X	X	X	X	X	X	X	X	X	X	X	X	X	X	X	X	X	X
		<b>C Matières résiduelles</b>																		
		C.1 Lieu d'enfouissement sanitaire																		
		C.2 Dépôt de matériaux secs																		
		C.3 Site de compostage																		
		C.4 Entreposage et traitement de boues stabilisées																		
		C.5 Centre de recyclage																		
<b>USAGES SECONDAIRES</b>																				
	Établissement de services personnels		X	X	X	X	X	X	X	X	X	X	X	X	X	X	X	X	X	
	Établissement de services professionnels		X	X	X	X	X	X	X	X	X	X	X	X	X	X	X	X	X	
	Établissement de services d'affaires		X	X	X	X	X	X	X	X	X	X	X	X	X	X	X	X	X	
	Établissement de services artisanaux		X	X	X	X	X	X	X	X	X	X	X	X	X	X	X	X	X	
	Atelier de fabrication et de réparation		X	X	X	X	X	X	X	X	X	X	X	X	X	X	X	X	X	
	Commerce de vente de produits du terroir		X	X	X	X	X	X	X	X	X	X	X	X	X	X	X	X	X	
<b>USAGES ET CONSTRUCTIONS SPÉCIFIQUEMENT AUTORISÉS</b>																				
	Kiosque		X	X	X	X	X	X	X	X	X	X	X	X	X	X	X	X	X	
	Habitation intergénérationnelle		X	X	X	X	X	X	X	X	X	X	X	X	X	X	X	X	X	
	Abri forestier		X	X	X	X	X	X	X	X	X	X	X	X	X	X	X	X	X	
	Éolienne domestique		X	X	X	X	X	X	X	X	X	X	X	X	X	X	X	X	X	
	Système extérieur de chauffage		X	X	X	X	X	X	X	X	X	X	X	X	X	X	X	X	X	
	Lieux de production de marijuana à des fins médicales					X														
<b>USAGES ET CONSTRUCTIONS SPÉCIFIQUEMENT PROHIBÉS</b>																				
	Tour télécommunication		X	X	X	X	X	X	X	X	X	X	X	X	X	X	X	X	X	
	Éolienne commerciale		X	X	X	X	X	X	X	X	X	X	X	X	X	X	X	X	X	
X: Usages permis			** Certains usages et constructions de ce groupe sont																	
* Usages conditionnels			spécifiquement prohibés																	

**Grille des usages et des constructions autorisés par zones**

GROUPE D'USAGES	Réf.	Sous-groupe classe d'usages	ZONES																		
			AFD1	AFD2	AFD3	AFD4	AFD5	AFD6	AFD7	AFD8	AFD9	AFD10									
RÉSIDENTIEL	6,2	<b>A Résidentiel de faible densité</b>																			
		A.1 Habitation unifamiliale isolée	X <sup>1</sup>	X <sup>1</sup>	X <sup>1</sup>	X <sup>1</sup>	X <sup>1</sup>	X <sup>1</sup>	X <sup>1</sup>	X <sup>1</sup>	X <sup>1</sup>	X <sup>1</sup>	X <sup>1</sup>	X <sup>1</sup>	X <sup>1</sup>	X <sup>1</sup>	X <sup>1</sup>	X <sup>1</sup>	X <sup>1</sup>	X <sup>1</sup>	
		<b>B Résidentiel de moyenne densité</b>																			
		B.1 Habitation unifamiliale jumelée																			
		B.2 Habitation bifamiliale isolée																			
		<b>C Résidentiel de haute densité</b>																			
		C.1 Habitation unifamiliale en rangée																			
		C.2 Habitation bifamiliale jumelée																			
		C.3 Habitation bifamiliale en rangée																			
		C.4 Habitation trifamiliale isolée																			
		C.5 Habitation trifamiliale jumelée																			
		C.6 Habitation trifamiliale en rangée																			
		C.7 Habitation multifamiliale																			
		<b>D Chalet ou maison de villégiature</b>																			
	<b>E Maison mobile</b>	X <sup>5</sup>	X <sup>5</sup>	X <sup>5</sup>	X <sup>5</sup>	X <sup>5</sup>	X <sup>5</sup>	X <sup>5</sup>	X <sup>5</sup>	X <sup>5</sup>	X <sup>5</sup>	X <sup>5</sup>	X <sup>5</sup>	X <sup>5</sup>	X <sup>5</sup>	X <sup>5</sup>	X <sup>5</sup>	X <sup>5</sup>	X <sup>5</sup>	X <sup>5</sup>	
COMMERCIAL	6,3	<b>A Commerce de détail</b>																			
		A.1 Commerce de vente de produits de l'alimentation																			
		A.2 Commerce de vente de produits de consommation																			
		<b>B Commerce de gros</b>																			
		B.1 Entrepôts																			
		<b>C Commerce contraignant</b>																			
		C.1 Commerce de vente lié aux véhicules motorisés																			
		C.2 Commerce lié aux véhicules automobiles																			
		C.3 Cour de matériaux de construction, d'outillage ou de bois																			
		C.4 Cour de ferraille																			
		C.5 Piste de course de véhicules motorisés																			
		C.6 Réservoir de combustible																			
		C.7 Dépôts extérieurs																			
		C.8 Commerce lié au transport de marchandises																			
		<b>D Établissement de services</b>																			
		D.1 Établissement de services personnels																			
		D.2 Établissement de services professionnels																			
		D.3 Établissement de services d'affaires																			
		D.4 Établissement de services artisanaux																			
		D.5 Établissement de services funéraires																			
		D.6 Autres services																			
		<b>E Établissement de récréation</b>																			
		E.1 Activité de récréation extensive		X*																	
	E.2 Activité de récréation intensive																				
	<b>F Établissement lié à la restauration et à la consommation de boissons alcoolisées</b>																				
	F.1 Établissement de restauration																				
	F.2 Établissement de restauration rapide																				
	F.3 Établissement de divertissement avec permis d'alcool																				
	F.4 Établissement de restauration champêtre	X	X	X	X	X	X	X	X	X	X	X	X	X	X	X	X	X	X	X	
	F.5 Établissement à caractère érotique																				
	<b>G Établissement d'hébergement touristique</b>																				
	G.1 Établissement hôtelier limitatif	X	X	X	X	X	X	X	X	X	X	X	X	X	X	X	X	X	X	X	
	G.2 Établissement hôtelier non limitatif																				
	G.3 Résidence de tourisme																				

X: Usages permis

**Grille des usages et des constructions autorisés par zones**

GROUPE D'USAGES	Réf.	Sous-groupe classe d'usages	ZONES																			
			AFD1	AFD2	AFD3	AFD4	AFD5	AFD6	AFD7	AFD8	AFD9	AFD10										
COMMUNAUTAIRE	6,4	<b>A Institutionnel</b>																				
		A.1 Établissement d'enseignement																				
		A.2 Établissement lié à la santé et aux services sociaux																				
		A.3 Établissement lié à la sécurité publique																				
		A.4 Établissement lié à l'administration publique																				
		A.5 Parc, espace vert et terrain de jeux																				
		<b>B Activité éducative ou culturelle</b>																				
		B.1 Établissement lié à l'éducation																				
		B.2 Établissement lié aux activités culturelles																				
		<b>C Activité religieuse ou communautaire</b>																				
		<b>D Équipement ou infrastructure d'utilité publique</b>	X**	X**	X**	X**	X**	X**	X**	X**	X**	X**	X**	X**	X**	X**	X**	X**	X**	X**	X**	
	INDUSTRIEL	6,5	<b>A Industriel I</b>																			
			<b>B Industriel II</b>																			
			<b>C Industriel III</b>																			
			<b>D Centre de recherche ou laboratoire</b>																			
		<b>E Abattoir</b>																				
		<b>F Industrie de première transformation agro-alimentaire</b>	X	X	X	X	X	X	X	X	X	X	X	X	X	X	X	X	X	X	X	
		<b>G Industrie de première transformation de produits forestiers</b>																				
		<b>H Extraction</b>																				
		<b>I Atelier de fabrication et de réparation</b>																				
AGRICOLE ET FORESTIER	6,6	<b>A Exploitation agricole</b>																				
		A.1 Agriculture de type I	X	X	X	X	X	X	X	X	X	X	X	X	X	X	X	X	X	X	X	
		A.2 Agriculture de type II	X	X	X	X	X	X	X	X	X	X	X	X	X	X	X	X	X	X	X	
		A.3 Agriculture de type III							X	X	X										X	
		A.4 Chenils																				
		A.5 Élevage artisanal	X	X	X	X	X	X	X	X	X	X	X	X	X	X	X	X	X	X	X	
		<b>B Exploitation forestière</b>																				
		B.1 Érablière	X	X	X	X	X	X	X	X	X	X	X	X	X	X	X	X	X	X	X	
		B.2 Sylviculture	X	X	X	X	X	X	X	X	X	X	X	X	X	X	X	X	X	X	X	
		<b>C Matières résiduelles</b>																				
		C.1 Lieu d'enfouissement sanitaire																				
		C.2 Dépôt de matériaux secs																				
		C.3 Site de compostage																				
		C.4 Entreposage et traitement de boues stabilisées																				
		C.5 Centre de recyclage																				
<b>USAGES SECONDAIRES</b>																						
	Établissement de services personnels	X	X	X	X	X	X	X	X	X	X	X	X	X	X	X	X	X	X	X	X	
	Établissement de services professionnels	X	X	X	X	X	X	X	X	X	X	X	X	X	X	X	X	X	X	X	X	
	Établissement de services d'affaires	X	X	X	X	X	X	X	X	X	X	X	X	X	X	X	X	X	X	X	X	
	Établissement de services artisanaux	X	X	X	X	X	X	X	X	X	X	X	X	X	X	X	X	X	X	X	X	
	Atelier de fabrication et de réparation	X	X	X	X	X	X	X	X	X	X	X	X	X	X	X	X	X	X	X	X	
	Commerce de vente de produits du terroir	X	X	X	X	X	X	X	X	X	X	X	X	X	X	X	X	X	X	X	X	
<b>USAGES ET CONSTRUCTIONS SPÉCIFIQUEMENT AUTORISÉS</b>																						
	Kiosque	X	X	X	X	X	X	X	X	X	X	X	X	X	X	X	X	X	X	X	X	
	Cimetière	X <sup>2</sup>																				
	Abri forestier	X	X	X	X	X	X	X	X	X	X	X	X	X	X	X	X	X	X	X	X	
	Éolienne domestique	X	X	X	X	X	X	X	X	X	X	X	X	X	X	X	X	X	X	X	X	
	Système extérieur de chauffage	X	X	X	X	X	X	X	X	X	X	X	X	X	X	X	X	X	X	X	X	
	Magasin d'antiquité ( usage secondaire)				X			X														
	Habitation intergénérationnelle	X	X	X	X	X	X	X	X	X	X	X	X	X	X	X	X	X	X	X	X	
<b>USAGES ET CONSTRUCTIONS SPÉCIFIQUEMENT PROHIBÉS</b>																						
	Tour télécommunication	X	X	X	X	X	X	X	X	X	X	X	X	X	X	X	X	X	X	X	X	
	Éolienne commerciale	X	X	X	X	X	X	X	X	X	X	X	X	X	X	X	X	X	X	X	X	
	X: Usages permis	** Certains usages et constructions de ce groupe sont																				
	* Usages conditionnels	spécifiquement prohibés																				

### Grille des usages et des constructions autorisés par zones

GROUPE D'USAGES	Réf.	Sous-groupe classe d'usages	ZONES							
			AFD11	AFD12	AFD13	AFD14	AFD15	AFD16		
RÉSIDENTIEL	6,2	<b>A Résidentiel de faible densité</b>								
		A.1 Habitation unifamiliale isolée	X <sup>1</sup>	X <sup>1</sup>	X <sup>1</sup>	X <sup>1</sup>	X <sup>1</sup>	X <sup>1</sup>		
		<b>B Résidentiel de moyenne densité</b>								
		B.1 Habitation unifamiliale jumelée								
		B.2 Habitation bifamiliale isolée								
		<b>C Résidentiel de haute densité</b>								
		C.1 Habitation unifamiliale en rangée								
		C.2 Habitation bifamiliale jumelée								
		C.3 Habitation bifamiliale en rangée								
		C.4 Habitation trifamiliale isolée								
		C.5 Habitation trifamiliale jumelée								
		C.6 Habitation trifamiliale en rangée								
		C.7 Habitation multifamiliale								
		<b>D Chalet ou maison de villégiature</b>								
	<b>E Maison mobile</b>	X <sup>5</sup>	X <sup>5</sup>	X <sup>5</sup>	X <sup>5</sup>	X <sup>5</sup>	X <sup>5</sup>			
COMMERCIAL	6,3	<b>A Commerce de détail</b>								
		A.1 Commerce de vente de produits de l'alimentation								
		A.2 Commerce de vente de produits de consommation								
		<b>B Commerce de gros</b>								
		B.1 Entrepôts								
		<b>C Commerce contraignant</b>								
		C.1 Commerce de vente lié aux véhicules motorisés								
		C.2 Commerce lié aux véhicules automobiles								
		C.3 Cour de matériaux de construction, d'outillage ou de bois								
		C.4 Cour de ferraille								
		C.5 Piste de course de véhicules motorisés								
		C.6 Réservoir de combustible								
		C.7 Dépôts extérieurs								
		C.8 Commerce lié au transport de marchandises								
		<b>D Établissement de services</b>								
		D.1 Établissement de services personnels								
		D.2 Établissement de services professionnels								
		D.3 Établissement de services d'affaires								
		D.4 Établissement de services artisanaux								
		D.5 Établissement de services funéraires								
		D.6 Autres services								
		<b>E Établissement de récréation</b>								
		E.1 Activité de récréation extensive								
		E.2 Activité de récréation intensive								
		<b>F Établissement lié à la restauration et à la consommation de boissons alcoolisées</b>								
		F.1 Établissement de restauration								
		F.2 Établissement de restauration rapide								
	F.3 Établissement de divertissement avec permis d'alcool									
	F.4 Établissement de restauration champêtre	X	X	X	X	X	X			
	F.5 Établissement à caractère érotique									
	<b>G Établissement d'hébergement touristique</b>									
	G.1 Établissement hôtelier limitatif	X	X	X	X	X	X			
	G.2 Établissement hôtelier non limitatif									
	G.3 Résidence de tourisme									

X: Usages permis

**Grille des usages et des constructions autorisés par zones**

GROUPE D'USAGES	Réf.	Sous-groupe classe d'usages	ZONES									
			AFD11	AFD12	AFD13	AFD14	AFD15	AFD16				
COMMUNAUTAIRE	6,4	<b>A Institutionnel</b>										
		A.1 Établissement d'enseignement										
		A.2 Établissement lié à la santé et aux services sociaux										
		A.3 Établissement lié à la sécurité publique										
		A.4 Établissement lié à l'administration publique										
		A.5 Parc, espace vert et terrain de jeux										
		<b>B Activité éducative ou culturelle</b>										
		B.1 Établissement lié à l'éducation										
		B.2 Établissement lié aux activités culturelles										
		<b>C Activité religieuse ou communautaire</b>										
		<b>D Équipement ou infrastructure d'utilité publique</b>	X**	X**	X**	X**	X**	X**				
	INDUSTRIEL	6,5	<b>A Industriel I</b>									
			<b>B Industriel II</b>									
		<b>C Industriel III</b>										
		<b>D Centre de recherche ou laboratoire</b>										
		<b>E Abattoir</b>										
		<b>F Industrie de première transformation agro-alimentaire</b>	X	X	X	X	X	X				
		<b>G Industrie de première transformation de produits forestiers</b>		X								
		<b>H Extraction</b>										
		<b>I Atelier de fabrication et de réparation</b>										
AGRICOLE ET FORESTIER	6,6	<b>A Exploitation agricole</b>										
		A.1 Agriculture de type I	X	X	X	X	X	X				
		A.2 Agriculture de type II	X	X	X	X	X	X				
		A.3 Agriculture de type III	X	X	X	X	X	X				
		A.4 Chenils										
		A.5 Élevage artisanal	X	X	X	X	X	X				
		<b>B Exploitation forestière</b>										
		B.1 Érablière	X	X	X	X	X	X				
		B.2 Sylviculture	X	X	X	X	X	X				
		<b>C Matières résiduelles</b>										
		C.1 Lieu d'enfouissement sanitaire										
		C.2 Dépôt de matériaux secs										
		C.3 Site de compostage										
		C.4 Entreposage et traitement de boues stabilisées										
		C.5 Centre de recyclage										
	<b>USAGES SECONDAIRES</b>											
		Établissement de services personnels	X	X	X	X	X	X				
	Établissement de services professionnels	X	X	X	X	X	X					
	Établissement de services d'affaires	X	X	X	X	X	X					
	Établissement de services artisanaux	X	X	X	X	X	X					
	Atelier de fabrication et de réparation	X	X	X	X	X	X					
	Commerce de vente de produits du terroir	X	X	X	X	X	X					
<b>USAGES ET CONSTRUCTIONS SPÉCIFIQUEMENT AUTORISÉS</b>												
	Kiosque	X	X	X	X	X	X					
	Cimetière		X			X	X					
	Abri forestier	X	X	X	X	X	X					
	Éolienne domestique	X	X	X	X	X	X					
	Système extérieur de chauffage	X	X	X	X	X	X					
	Habitation intergénérationnelle											
		X	X	X	X	X	X					
<b>USAGES ET CONSTRUCTIONS SPÉCIFIQUEMENT PROHIBÉS</b>												
	Tour télécommunication	X	X	X	X		X					
	Éolienne commerciale	X	X	X	X	X	X					
X: Usages permis			** Certains usages et constructions de ce groupe sont									
* Usages conditionnels			spécifiquement prohibés									

**Grille des usages et des constructions autorisés par zones**

GROUPE D'USAGES	Réf.	Sous-groupe classe d'usages	ZONES									
			RU1	RU2	RU3	ID01	ID02	ID03	ID04	ID05	ID06	ID07
<b>RÉSIDENTIEL</b>	<b>6,2</b>	<b>A Résidentiel de faible densité</b>										
		A.1 Habitation unifamiliale isolée	X	X	X	X <sup>4</sup>	X <sup>4</sup>	X <sup>4</sup>	X <sup>4</sup>	X <sup>4</sup>	X <sup>4</sup>	X <sup>4</sup>
		<b>B Résidentiel de moyenne densité</b>										
		B.1 Habitation unifamiliale jumelée										
		B.2 Habitation bifamiliale isolée										
		<b>C Résidentiel de haute densité</b>										
		C.1 Habitation unifamiliale en rangée										
		C.2 Habitation bifamiliale jumelée										
		C.3 Habitation bifamiliale en rangée										
		C.4 Habitation trifamiliale isolée										
		C.5 Habitation trifamiliale jumelée										
		C.6 Habitation trifamiliale en rangée										
		C.7 Habitation multifamiliale										
		<b>D Chalet ou maison de villégiature</b>	X	X	X	X <sup>4</sup>			X <sup>4</sup>			
	<b>E Maison mobile</b>	X										
<b>COMMERCIAL</b>	<b>6,3</b>	<b>A Commerce de détail</b>										
		A.1 Commerce de vente de produits de l'alimentation										
		A.2 Commerce de vente de produits de consommation										
		<b>B Commerce de gros</b>										
		B.1 Entrepôts										
		<b>C Commerce contraignant</b>										
		C.1 Commerce de vente lié aux véhicules motorisés										
		C.2 Commerce lié aux véhicules automobiles										
		C.3 Cour de matériaux de construction, d'outillage ou de bois										
		C.4 Cour de ferraille										
		C.5 Piste de course de véhicules motorisés										
		C.6 Réservoir de combustible										
		C.7 Dépôts extérieurs										
		C.8 Commerce lié au transport de marchandises										
		<b>D Établissement de services</b>										
		D.1 Établissement de services personnels										
		D.2 Établissement de services professionnels										
		D.3 Établissement de services d'affaires										
		D.4 Établissement de services artisanaux										
		D.5 Établissement de services funéraires										
		D.6 Autres services										
		<b>E Établissement de récréation</b>										
		E.1 Activité de récréation extensive										
		E.2 Activité de récréation intensive										
		<b>F Établissement lié à la restauration et à la consommation de boissons alcoolisées</b>										
		F.1 Établissement de restauration										
		F.2 Établissement de restauration rapide										
	F.3 Établissement de divertissement avec permis d'alcool											
	F.4 Établissement de restauration champêtre	X	X	X	X	X	X	X	X	X	X	
	F.5 Établissement à caractère érotique											
	<b>G Établissement d'hébergement touristique</b>											
	G.1 Établissement hôtelier limitatif	X	X	X	X	X	X	X	X	X	X	
	G.2 Établissement hôtelier non limitatif											
	G.3 Résidence de tourisme	X	X				X					

X: Usages permis



**Grille des usages et des constructions autorisés par zones**

GROUPE D'USAGES	Réf.	Sous-groupe classe d'usages	ZONES									
			RU1	RU2	RU3	ID01	ID02	ID03	ID04	ID05	ID06	ID07
COMMUNAUTAIRE	6,4	<b>A Institutionnel</b>										
	A.1	Établissement d'enseignement										
	A.2	Établissement lié à la santé et aux services sociaux										
	A.3	Établissement lié à la sécurité publique										
	A.4	Établissement lié à l'administration publique										
	A.5	Parc, espace vert et terrain de jeux									X <sup>2</sup>	
	<b>B Activité éducative ou culturelle</b>											
	B.1	Établissement lié à l'éducation										
	B.2	Établissement lié aux activités culturelles									X	
	<b>C Activité religieuse ou communautaire</b>										X <sup>2</sup>	
D	<b>Équipement ou infrastructure d'utilité publique</b>	X**	X**	X**	X**	X**	X**	X**	X**	X**	X**	
INDUSTRIEL	6,5	<b>A Industriel I</b>										
	B	<b>Industriel II</b>										
	C	<b>Industriel III</b>										
	D	<b>Centre de recherche ou laboratoire</b>										
	E	<b>Abattoir</b>										
	F	<b>Industrie de première transformation agro-alimentaire</b>										
	G	<b>Industrie de première transformation de produits forestiers</b>										
	H	<b>Extraction</b>										
	I	<b>Atelier de fabrication et de réparation</b>										
AGRICOLE ET FORESTIER	6,6	<b>A Exploitation agricole</b>										
	A.1	Agriculture de type I				X	X	X	X	X	X	X
	A.2	Agriculture de type II										
	A.3	Agriculture de type III										
	A.4	Chenils										
	A.5	Élevage artisanal				X	X	X	X	X	X	X
	<b>B Exploitation forestière</b>											
	B.1	Érablière	X	X	X	X	X	X	X	X	X	X
	B.2	Sylviculture	X	X	X	X	X	X	X	X	X	X
	<b>C Matières résiduelles</b>											
	C.1	Lieu d'enfouissement sanitaire										
	C.2	Dépôt de matériaux secs										
	C.3	Site de compostage										
	C.4	Entreposage et traitement de boues stabilisées										
	C.5	Centre de recyclage										
<b>USAGES SECONDAIRES</b>												
Établissement de services personnels			X	X	X	X	X	X	X	X	X	
Établissement de services professionnels			X	X	X	X	X	X	X	X	X	
Établissement de services d'affaires			X	X	X	X	X	X	X	X	X	
Établissement de services artisanaux			X	X	X	X	X	X	X	X	X	
Atelier de fabrication et de réparation												
Commerce de vente de produits du terroir						X				X	X	
<b>USAGES ET CONSTRUCTIONS SPÉCIFIQUEMENT AUTORISÉS</b>												
Kiosque						X	X	X	X	X	X	
Hôtel-de-ville										X <sup>2</sup>		
Éolienne domestique						X				X		
Système extérieur de chauffage						X				X		
Habitation intergénérationnelle			X	X	X	X	X	X	X	X	X	
Garde de poules			X	X	X							
Église										X <sup>2</sup>		
Cimetière										X <sup>2</sup>		
<b>USAGES ET CONSTRUCTIONS SPÉCIFIQUEMENT PROHIBÉS</b>												
Tour télécommunication			X	X	X	X	X	X	X	X	X	
Éolienne commerciale			X	X	X	X	X	X	X	X	X	
X: Usages permis			** Certains usages et constructions de ce groupe sont									
* Usages conditionnels			spécifiquement prohibés									

**Grille des usages et des constructions autorisés par zones**

GROUPE D'USAGES	Réf.	Sous-groupe classe d'usages	ZONES							EXT-1
			R1	R2	R3	R4				
<b>RÉSIDENTIEL</b>	<b>6,2</b>	<b>A Résidentiel de faible densité</b>								
		A.1 Habitation unifamiliale isolée	X	X	X	X				X <sup>1</sup>
		<b>B Résidentiel de moyenne densité</b>								
		B.1 Habitation unifamiliale jumelée								
		B.2 Habitation bifamiliale isolée								
		<b>C Résidentiel de haute densité</b>								
		C.1 Habitation unifamiliale en rangée								
		C.2 Habitation bifamiliale jumelée								
		C.3 Habitation bifamiliale en rangée								
		C.4 Habitation trifamiliale isolée								
		C.5 Habitation trifamiliale jumelée								
		C.6 Habitation trifamiliale en rangée								
		C.7 Habitation multifamiliale								
		<b>D Chalet ou maison de villégiature</b>								
	<b>E Maison mobile</b>									
<b>COMMERCIAL</b>	<b>6,3</b>	<b>A Commerce de détail</b>								
		A.1 Commerce de vente de produits de l'alimentation								
		A.2 Commerce de vente de produits de consommation								
		<b>B Commerce de gros</b>								
		B.1 Entrepôts								
		<b>C Commerce contraignant</b>								
		C.1 Commerce de vente lié aux véhicules motorisés								
		C.2 Commerce lié aux véhicules automobiles								
		C.3 Cour de matériaux de construction, d'outillage ou de bois								
		C.4 Cour de ferraille								X
		C.5 Piste de course de véhicules motorisés								X
		C.6 Réservoir de combustible								
		C.7 Dépôts extérieurs								X
		C.8 Commerce lié au transport de marchandises								
		<b>D Établissement de services</b>								
		D.1 Établissement de services personnels								
		D.2 Établissement de services professionnels								
		D.3 Établissement de services d'affaires								
		D.4 Établissement de services artisanaux								
		D.5 Établissement de services funéraires								
		D.6 Autres services								
		<b>E Établissement de récréation</b>								
		E.1 Activité de récréation extensive								
		E.2 Activité de récréation intensive								
		<b>F Établissement lié à la restauration et à la consommation de boissons alcoolisées</b>								
		F.1 Établissement de restauration								
		F.2 Établissement de restauration rapide								
	F.3 Établissement de divertissement avec permis d'alcool									
	F.4 Établissement de restauration champêtre								X	
	F.5 Établissement à caractère érotique									
	<b>G Établissement d'hébergement touristique</b>									
	G.1 Établissement hôtelier limitatif								X	
	G.2 Établissement hôtelier non limitatif									
	G.3 Résidence de tourisme									

X: Usages permis

**Grille des usages et des constructions autorisés par zones**

GROUPE D'USAGES	Réf.	Sous-groupe classe d'usages	ZONES							EXT-1	
			R1	R2	R3	R4					
COMMUNAUTAIRE	6,4	<b>A Institutionnel</b>									
	A.1	Établissement d'enseignement									
	A.2	Établissement lié à la santé et aux services sociaux									
	A.3	Établissement lié à la sécurité publique									
	A.4	Établissement lié à l'administration publique									
	A.5	Parc, espace vert et terrain de jeux									
	<b>B Activité éducative ou culturelle</b>										
	B.1	Établissement lié à l'éducation									
	B.2	Établissement lié aux activités culturelles									
	<b>C Activité religieuse ou communautaire</b>										
	D	Équipement ou infrastructure d'utilité publique	X**	X**	X**	X**					X**
	INDUSTRIEL	6,5	<b>A Industriel I</b>								
		B	<b>Industriel II</b>								
C		<b>Industriel III</b>									
D		<b>Centre de recherche ou laboratoire</b>									
E		<b>Abattoir</b>									
F		<b>Industrie de première transformation agro-alimentaire</b>									
G		<b>Industrie de première transformation de produits forestiers</b>									
H		<b>Extraction</b>								X	
I		<b>Atelier de fabrication et de réparation</b>									
AGRICOLE ET FORESTIER	6,6	<b>A Exploitation agricole</b>									
	A.1	Agriculture de type I								X	
	A.2	Agriculture de type II								X	
	A.3	Agriculture de type III									
	A.4	Chenils									
	A.5	Élevage artisanal	X <sup>7</sup>								
	<b>B Exploitation forestière</b>										
	B.1	Érablière				X				X	
	B.2	Sylviculture								X	
	<b>C Matières résiduelles</b>										
	C.1	Lieu d'enfouissement sanitaire									
	C.2	Dépôt de matériaux secs									
	C.3	Site de compostage									
	C.4	Entreposage et traitement de boues stabilisées									
	C.5	Centre de recyclage									
<b>USAGES SECONDAIRES</b>											
	Établissement de services personnels		X	X	X	X				X	
	Établissement de services professionnels		X	X	X	X				X	
	Établissement de services d'affaires		X	X	X	X				X	
	Établissement de services artisanaux		X	X	X	X				X	
	Atelier de fabrication et de réparation										
	Commerce de vente de produits du terroir		X	X	X	X					
<b>USAGES ET CONSTRUCTIONS SPÉCIFIQUEMENT AUTORISÉS</b>											
	Gîte touristique		X	X	X	X					
	Habitation intergénérationnelle		X	X	X	X				X	
	Gîte touristique									X	
	Système extérieur de chauffage									X	
	Garde de poules		X	X	X	X					
<b>USAGES ET CONSTRUCTIONS SPÉCIFIQUEMENT PROHIBÉS</b>											
	Tour télécommunication		X	X	X	X				X	
	Éolienne commerciale		X	X	X	X				X	
X: Usages permis * Usages conditionnels			** Certains usages et constructions de ce groupe sont spécifiquement prohibés								

**Grille des usages et des constructions autorisés par zones**

Réf.	Sous-groupe classe d'usages	ZONES								
		MIX1	MIX 2		C1	C2		P1	P2	P3
<b>6,2</b>	<b>A Résidentiel de faible densité</b>									
	A.1 Habitation unifamiliale isolée	X	X		X	X				
	<b>B Résidentiel de moyenne densité</b>									
	B.1 Habitation unifamiliale jumelée	X								
	B.2 Habitation bifamiliale isolée	X								
	<b>C Résidentiel de haute densité</b>									
	C.1 Habitation unifamiliale en rangée	X								
	C.2 Habitation bifamiliale jumelée	X								
	C.3 Habitation bifamiliale en rangée	X								
	C.4 Habitation trifamiliale isolée	X								
	C.5 Habitation trifamiliale jumelée	X								
	C.6 Habitation trifamiliale en rangée	X								
	C.7 Habitation multifamiliale	X								
	<b>D Chalet ou maison de villégiature</b>									
<b>E Maison mobile</b>										
<b>6,3</b>	<b>A Commerce de détail</b>									
	A.1 Commerce de vente de produits de l'alimentation				X	X				
	A.2 Commerce de vente de produits de consommation				X	X				
	<b>B Commerce de gros</b>									
	B.1 Entrepôts		X							
	<b>C Commerce contraignant</b>									
	C.1 Commerce de vente lié aux véhicules motorisés		X							
	C.2 Commerce lié aux véhicules automobiles		X							
	C.3 Cour de matériaux de construction, d'outillage ou de bois		X							
	C.4 Cour de ferraille									
	C.5 Piste de course de véhicules motorisés									
	C.6 Réservoir de combustible		X							
	C.7 Dépôts extérieurs									
	C.8 Commerce lié au transport de marchandises				X	X				
	<b>D Établissement de services</b>									
	D.1 Établissement de services personnels				X	X				
	D.2 Établissement de services professionnels				X	X				
	D.3 Établissement de services d'affaires				X	X				
	D.4 Établissement de services artisanaux				X	X				
	D.5 Établissement de services funéraires				X	X				
	D.6 Autres services				X	X				
	<b>E Établissement de récréation</b>									
	E.1 Activité de récréation extensive									
	E.2 Activité de récréation intensive									
	<b>F Établissement lié à la restauration et à la consommation de boissons alcoolisées</b>									
	F.1 Établissement de restauration	X								
	F.2 Établissement de restauration rapide	X								
	F.3 Établissement de divertissement avec permis d'alcool	X								
	F.4 Établissement de restauration champêtre				X	X				
F.5 Établissement à caractère érotique	X									
<b>G Établissement d'hébergement touristique</b>										
G.1 Établissement hôtelier limitatif				X	X					
G.2 Établissement hôtelier non limitatif	X									
G.3 Résidence de tourisme										

X: Usages permis

**Grille des usages et des constructions autorisés par zones**

GROUPE D'USAGES	Réf.	Sous-groupe classe d'usages	ZONES																
			MIX1	MIX 2	C1	C2		P1	P2	P3*									
COMMUNAUTAIRE	6,4	<b>A Institutionnel</b>																	
		A.1 Établissement d'enseignement	X																
		A.2 Établissement lié à la santé et aux services sociaux	X																
		A.3 Établissement lié à la sécurité publique	X																
		A.4 Établissement lié à l'administration publique	X																
		A.5 Parc, espace vert et terrain de jeux													X <sup>2</sup>		X		
		<b>B Activité éducative ou culturelle</b>																	
		B.1 Établissement lié à l'éducation																	
		B.2 Établissement lié aux activités culturelles																	
		<b>C Activité religieuse ou communautaire</b>																	
		<b>D Équipement ou infrastructure d'utilité publique</b>	X**	X**		X**	X**					X**	X**	X**					
	INDUSTRIEL	6,5	<b>A Industriel I</b>		X														
		<b>B Industriel II</b>		X															
		<b>C Industriel III</b>																	
		<b>D Centre de recherche ou laboratoire</b>		X															
		<b>E Abattoir</b>		X															
		<b>F Industrie de première transformation agro-alimentaire</b>																	
		<b>G Industrie de première transformation de produits forestiers</b>																	
		<b>H Extraction</b>																	
		<b>I Atelier de fabrication et de réparation</b>				X	X												
AGRICOLE ET FORESTIER	6,6	<b>A Exploitation agricole</b>																	
		A.1 Agriculture de type I																	
		A.2 Agriculture de type II																	
		A.3 Agriculture de type III																	
		A.4 Chenils																	
		A.5 Élevage artisanal				X <sup>7</sup>													
		<b>B Exploitation forestière</b>																	
		B.1 Érablière																	
		B.2 Sylviculture																	
		<b>C Matières résiduelles</b>																	
		C.1 Lieu d'enfouissement sanitaire																	
		C.2 Dépôt de matériaux secs																	
		C.3 Site de compostage																	
		C.4 Entreposage et traitement de boues stabilisées																	
		C.5 Centre de recyclage																	
	<b>USAGES SECONDAIRES</b>																		
		Établissement de services personnels	X	X		X	X												
	Établissement de services professionnels	X	X		X	X													
	Établissement de services d'affaires	X	X		X	X													
	Établissement de services artisanaux	X	X		X	X													
	Atelier de fabrication et de réparation																		
	Commerce de vente de produits du terroir	X	X		X	X													
<b>USAGES ET CONSTRUCTIONS SPÉCIFIQUEMENT AUTORISÉS</b>																			
	Église																		
	Cimetière													X <sup>2</sup>					
	Habitation intergénérationnelle	X	X		X	X													
<b>USAGES ET CONSTRUCTIONS SPÉCIFIQUEMENT PROHIBÉS</b>																			
	Tour télécommunication	X	X		X	X					X	X	X						
	Éolienne commerciale	X	X		X	X					X	X	X						

X: Usages permis  
\* Usages conditionnels

\*\* Certains usages et constructions de ce groupe sont spécifiquement prohibés

**Grille des usages et des constructions autorisés par zones**

	Réf.	Sous-groupe classe d'usages	ZONES																	
			RT1																	
<b>RÉSIDENTIEL</b>	<b>6,2</b>	<b>A Résidentiel de faible densité</b>																		
		A.1 Habitation unifamiliale isolée	X <sup>1</sup>																	
		<b>B Résidentiel de moyenne densité</b>																		
		B.1 Habitation unifamiliale jumelée																		
		B.2 Habitation bifamiliale isolée																		
		<b>C Résidentiel de haute densité</b>																		
		C.1 Habitation unifamiliale en rangée																		
		C.2 Habitation bifamiliale jumelée																		
		C.3 Habitation bifamiliale en rangée																		
		C.4 Habitation trifamiliale isolée																		
		C.5 Habitation trifamiliale jumelée																		
		C.6 Habitation trifamiliale en rangée																		
		C.7 Habitation multifamiliale																		
		<b>D Chalet ou maison de villégiature</b>																		
	<b>E Maison mobile</b>																			
<b>COMMERCIAL</b>	<b>6,3</b>	<b>A Commerce de détail</b>																		
		A.1 Commerce de vente de produits de l'alimentation																		
		A.2 Commerce de vente de produits de consommation																		
		<b>B Commerce de gros</b>																		
		B.1 Entrepôts																		
		<b>C Commerce contraignant</b>																		
		C.1 Commerce de vente lié aux véhicules motorisés																		
		C.2 Commerce lié aux véhicules automobiles																		
		C.3 Cour de matériaux de construction, d'outillage ou de bois																		
		C.4 Cour de ferraille																		
		C.5 Piste de course de véhicules motorisés																		
		C.6 Réservoir de combustible																		
		C.7 Dépôts extérieurs																		
		C.8 Commerce lié au transport de marchandises																		
		<b>D Établissement de services</b>																		
		D.1 Établissement de services personnels																		
		D.2 Établissement de services professionnels																		
		D.3 Établissement de services d'affaires																		
		D.4 Établissement de services artisanaux																		
		D.5 Établissement de services funéraires																		
		D.6 Autres services																		
		<b>E Établissement de récréation</b>																		
		E.1 Activité de récréation extensive	X*																	
	E.2 Activité de récréation intensive	X*																		
	<b>F Établissement lié à la restauration et à la consommation de boissons alcoolisées</b>																			
	F.1 Établissement de restauration	X*																		
	F.2 Établissement de restauration rapide																			
	F.3 Établissement de divertissement avec permis d'alcool																			
	F.4 Établissement de restauration champêtre																			
	F.5 Établissement à caractère érotique																			
	<b>G Établissement d'hébergement touristique</b>																			
	G.1 Établissement hôtelier limitatif																			
	G.2 Établissement hôtelier non limitatif																			
	G.3 Résidence de tourisme																			

X: Usages permis

**Grille des usages et des constructions autorisés par zones**

	Réf.	Sous-groupe classe d'usages	ZONES												
			RT1												
<b>6,4</b> <b>COMMUNAUTAIRE</b>	<b>A</b>	<b>Institutionnel</b>													
	A.1	Établissement d'enseignement													
	A.2	Établissement lié à la santé et aux services sociaux													
	A.3	Établissement lié à la sécurité publique													
	A.4	Établissement lié à l'administration publique													
	A.5	Parc, espace vert et terrain de jeux													
	<b>B</b>	<b>Activité éducative ou culturelle</b>													
	B.1	Établissement lié à l'éducation													
	B.2	Établissement lié aux activités culturelles													
	<b>C</b>	<b>Activité religieuse ou communautaire</b>													
	<b>D</b>	<b>Équipement ou infrastructure d'utilité publique</b>	X**												
	<b>6,5</b> <b>INDUSTRIEL</b>	<b>A</b>	<b>Industriel I</b>												
		<b>B</b>	<b>Industriel II</b>												
		<b>C</b>	<b>Industriel III</b>												
		<b>D</b>	<b>Centre de recherche ou laboratoire</b>												
<b>E</b>		<b>Abattoir</b>													
<b>F</b>		<b>Industrie de première transformation agro-alimentaire</b>													
<b>G</b>		<b>Industrie de première transformation de produits forestiers</b>													
<b>H</b>		<b>Extraction</b>													
<b>I</b>		<b>Atelier de fabrication et de réparation</b>													
<b>6,6</b> <b>AGRICOLE ET FORESTIER</b>	<b>A</b>	<b>Exploitation agricole</b>													
	A.1	Agriculture de type I													
	A.2	Agriculture de type II													
	A.3	Agriculture de type III													
	A.4	Chenils													
	A.5	Élevage artisanal	X												
	<b>B</b>	<b>Exploitation forestière</b>													
	B.1	Érablière													
	B.2	Sylviculture													
	<b>C</b>	<b>Matières résiduelles</b>													
	C.1	Lieu d'enfouissement sanitaire													
	C.2	Dépôt de matériaux secs													
	C.3	Site de compostage													
	C.4	Entreposage et traitement de boues stabilisées													
	C.5	Centre de recyclage													
<b>USAGES SECONDAIRES</b>															
	Établissement de services personnels	X													
	Établissement de services professionnels	X													
	Établissement de services d'affaires	X													
	Établissement de services artisanaux	X													
	Atelier de fabrication et de réparation	X													
	Commerce de vente de produits du terroir	X													
<b>USAGES ET CONSTRUCTIONS SPÉCIFIQUEMENT AUTORISÉS</b>															
	Centre d'interprétation de la laine	X <sup>2</sup>													
	Habitation intergénérationnelle	X													
<b>USAGES ET CONSTRUCTIONS SPÉCIFIQUEMENT PROHIBÉS</b>															
	Tour télécommunication	X													
	Éolienne commerciale	X													
X: Usages permis * Usages conditionnels			** Certains usages et constructions de ce groupe sont spécifiquement prohibés												

1. la construction d'une résidence est permise:
  - a) pour donner suite à un avis de conformité valide émis par la Commission de protection du territoire agricole du Québec permettant la construction ou la reconstruction d'une résidence érigée en vertu des articles 31.1, 40 et 105 de la LPTAA;
  - b) pour donner suite à un avis de conformité valide émis par la Commission de protection du territoire agricole du Québec permettant la reconstruction d'une résidence érigée en vertu des articles 31, 101 et 103 de la LPTAA ainsi que la reconstruction d'une résidence bénéficiant de la prescription de conformité de l'article 100.1 de la LPTAA et reconnue par la Commission;
  - c) pour donner suite à une autorisation de la Commission de protection du territoire agricole du Québec ou du Tribunal administratif du Québec à la suite d'une demande produite avant le 2 décembre 2009 soit la date de décision rendue relative à la demande à portée collective de la MRC;
  - d) pour donner suite aux demandes d'autorisation toujours recevables à la CPTAQ pour des fins résidentielles, à savoir :
    - i. pour déplacer, sur la même unité foncière, une résidence autorisée par la Commission ou bénéficiant des droits acquis des articles 101, 103 et 105 ou du droit de l'article 31 de la LPTAA, mais à l'extérieur de la superficie bénéficiant de ces droits;
    - ii. pour permettre la conversion à des fins résidentielles d'une parcelle de terrain bénéficiant de droits acquis commerciaux, institutionnels et industriels en vertu des articles 101 et 103 de la LPTAA. »
2. Permis uniquement pour un usage existant implanté conformément à la LPTAAQ à la date d'entrée en vigueur du schéma d'aménagement révisé.
3. Les chenils sont permis à 300 mètres d'une résidence, mais en excluant la résidence du propriétaire du chenil.
4. En zone agricole, la construction d'une résidence est permise dans un îlot déstructuré de type 1 à l'intérieur duquel le morcellement des unités foncières est permis selon les normes prévues aux règlements d'urbanisme municipaux.
5. Permis dans le cadre des privilèges accordés conformément aux dispositions des articles 31.1 et 40 de la *Loi sur la protection du territoire et des activités agricoles* (L.R.Q., c. P-41.1).
6. En zone agricole, la construction d'une résidence est permise sur une unité foncière de 10 hectares et plus, vacante, située dans l'affectation agro-forestière telle que spécifiée aux articles 4.131, 4.132 et 4.133 du présent règlement.
7. Uniquement la garde de chevaux est autorisée dans cette zone, selon les conditions spécifiées à la section 4 du chapitre 5.
8. Aucune construction (exception faite du mobilier urbain) ne pourra être autorisée dans la zone P-3 en raison des risques imminents pour la sécurité tel que stipulé dans le rapport de la direction de l'expertise hydrique « rapport d'expertise – risques associés à un événement hydrologique au 116, route 143, Ulverton » daté du 10 novembre 2015.

RÈGLEMENT 425-2011  
RÈGLEMENT 402-2007  
RÈGLEMENT 450-2015  
RÈGLEMENT 456-2016



**SECTION 2**  
**NORMES RELATIVES À L'IMPLANTATION DES BÂTIMENTS PAR ZONE**

**GÉNÉRALITÉS** **7.6**

Tout projet de construction, d'agrandissement, de modification ou d'addition de bâtiments doit respecter les normes d'implantation prescrites pour la zone, le tout tel qu'identifié à la grille des normes relatives à l'implantation des bâtiments par zone.

**RÈGLE  
D'INTERPRÉTATION  
DE LA GRILLE DES  
NORMES RELATIVES  
À L'IMPLANTATION  
DES BÂTIMENTS  
PAR ZONE** **7.7**

Les notes en exposant dans la grille des normes relatives à l'implantation des bâtiments par zone réfèrent à la section *Notes* au bas de la grille.

**DÉROGATION À LA  
MARGE DE REcul  
AVANT MINIMALE** **7.8**

Sur un terrain situé entre deux terrains occupés par des bâtiments, lorsque ces bâtiments sont situés à une distance moindre que la marge de recul avant minimale requises pour la zone, la marge de recul avant minimale du bâtiment principal sur le terrain à construire est le point milieu du terrain passant par la ligne qui unit les coins avant des bâtiments principaux existants sur les lots adjacents.

**DÉROGATION À LA  
MARGE LATÉRALE** **7.9**

Pour un bâtiment jumelé ou en rangée, la marge de recul latérale applicable correspondant au mur mitoyen est de 0 m.

**GRILLE DES  
NORMES RELATIVES  
À L'IMPLANTATION  
DES BÂTIMENTS  
PAR ZONES** **7.10**

Les normes d'implantation sont indiquées aux grilles des normes d'implantation des bâtiments par zone faisant partie intégrante du présent règlement.

*RÈGLEMENT 425-2011*

## Grille des normes relatives à l'implantation des bâtiments par zones

Normes d'implantation et dimensions	ZONES									
	AG1	AG2	AG3 <sup>3</sup>	AG4	AG5 <sup>3</sup>	AG6 <sup>3</sup>	AG7	AG8		
<b>Marge de recul avant minimale (mètres):</b>										
bâtiment principal	10 <sup>1</sup>	10 <sup>1</sup>	10	10 <sup>1</sup>	10	10	10	10		
bâtiments accessoires	10 <sup>1</sup>	10 <sup>1</sup>	10	10 <sup>1</sup>	10	10	10	10		
<b>Marge de recul arrière minimale (mètres):</b>										
bâtiment principal	8	8	8	8	8	8	8	8		
bâtiments accessoires	1 <sup>2</sup>	1 <sup>2</sup>	1 <sup>2</sup>	1 <sup>2</sup>	1 <sup>2</sup>	1 <sup>2</sup>	1 <sup>2</sup>	1 <sup>2</sup>		
<b>Marge de recul latérale minimale (mètres):</b>										
bâtiment principal	3	3	3	3	3	3	3	3		
bâtiments accessoires	1 <sup>2</sup>	1 <sup>2</sup>	1 <sup>2</sup>	1 <sup>2</sup>	1 <sup>2</sup>	1 <sup>2</sup>	1 <sup>2</sup>	1 <sup>2</sup>		
<b>Somme minimale des marges de recul latérales</b>										
bâtiment principal	6	6	6	6	6	6	6	6		
<b>Hauteur du bâtiment principal:</b>										
Nombre d'étages du bâtiment principal:										
- minimum	1	1	1	1	1	1	1	1		
- maximum	2	2	2	2	2	2	2	2		
hauteur en mètres (m):										
- minimum	-	-	-	-	-	-	-	-		
- maximum	-	-	-	-	-	-	-	-		
<b>Pourcentage maximal d'occupation du sol:</b>										
bâtiment principal	30	30	30	30	30	30	30	30		
bâtiments accessoires	10	10	10	10	10	10	10	10		
Normes d'implantation et dimensions	ZONES									
	AF1	AF2	AF3 <sup>3</sup>	AF4 <sup>3</sup>	AF5 <sup>3</sup>	AF6	AF7	AF8	AF9	
<b>Marge de recul avant minimale (mètres):</b>										
bâtiment principal	10	10 <sup>1</sup>	10	10 <sup>1</sup>	10	10	10	10	10 <sup>1</sup>	
bâtiments accessoires	10	10 <sup>1</sup>	10	10 <sup>1</sup>	10	10	10	10	10 <sup>1</sup>	
<b>Marge de recul arrière minimale (mètres):</b>										
bâtiment principal	8	8	8	8	8	8	8	8	8	
bâtiments accessoires	1 <sup>2</sup>	1 <sup>2</sup>	1 <sup>2</sup>	1 <sup>2</sup>	1 <sup>2</sup>	1 <sup>2</sup>	1 <sup>2</sup>	1 <sup>2</sup>	1 <sup>2</sup>	
<b>Marge de recul latérale minimale (mètres):</b>										
bâtiment principal	3	3	3	3	3	3	3	3	3	
bâtiments accessoires	1 <sup>2</sup>	1 <sup>2</sup>	1 <sup>2</sup>	1 <sup>2</sup>	1 <sup>2</sup>	1 <sup>2</sup>	1 <sup>2</sup>	1 <sup>2</sup>	1 <sup>2</sup>	
<b>Somme minimale des marges de recul latérales</b>										
bâtiment principal	6	6	6	6	6	6	6	6	6	
<b>Hauteur du bâtiment principal:</b>										
Nombre d'étages du bâtiment principal:										
- minimum	1	1	1	1	1	1	1	1	1	
- maximum	2	2	2	2	2	2	2	2	2	
hauteur en mètres (m):										
- minimum	-	-	-	-	-	-	-	-	-	
- maximum	-	-	-	-	-	-	-	-	-	
<b>Pourcentage maximal d'occupation du sol:</b>										
bâtiment principal	30	30	30	30	30	30	30	30	30	
bâtiments accessoires	10	10	10	10	10	10	10	10	10	

### Notes:

- <sup>1</sup>: Sauf pour les terrains adjacents aux routes 116 ou 143, où la marge de recul avant minimale est de **23 mètres**
- <sup>2</sup>: Les murs dont la façade est située à moins de 1,5 mètres de la ligne de lot ne peuvent être pourvus d'**aucune ouverture**.
- <sup>3</sup>: Les normes prescrites à l'article **4.77** du présent règlement s'applique.

## Grille des normes relatives à l'implantation des bâtiments par zones

Normes d'implantation et dimensions	ZONES							
	AFD1	AFD2	AFD3	AFD4	AFD5	AFD6	AFD7	AFD8
<b>Marge de recul avant minimale (mètres):</b>								
bâtiment principal	10 <sup>1</sup>	10 <sup>1</sup>	10 <sup>1</sup>	10 <sup>1</sup>	10 <sup>1</sup>	10 <sup>1</sup>	10	10
bâtiments accessoires	10 <sup>1</sup>	10 <sup>1</sup>	10 <sup>1</sup>	10 <sup>1</sup>	10 <sup>1</sup>	10 <sup>1</sup>	10	10
<b>Marge de recul arrière minimale (mètres):</b>								
bâtiment principal	8	8	8	8	8	8	8	5
bâtiments accessoires	1 <sup>2</sup>	1 <sup>2</sup>	1 <sup>2</sup>	1 <sup>2</sup>	1 <sup>2</sup>	1 <sup>2</sup>	1 <sup>2</sup>	1 <sup>2</sup>
<b>Marge de recul latérale minimale (mètres):</b>								
bâtiment principal	3	3	3	3	3	3	3	3
bâtiments accessoires	1 <sup>2</sup>	1 <sup>2</sup>	1 <sup>2</sup>	1 <sup>2</sup>	1 <sup>2</sup>	1 <sup>2</sup>	1 <sup>2</sup>	1 <sup>2</sup>
<b>Somme minimale des marges de recul latérales</b>								
bâtiment principal	6	6	6	6	6	6	6	6
<b>Hauteur du bâtiment principal:</b>								
Nombre d'étages du bâtiment principal:								
- minimum	1	1	1	1	1	1	1	1
- maximum	2	2	2	2	2	2	2	2
hauteur en mètres (m):								
- minimum	-	-	-	-	-	-	-	-
- maximum	-	-	-	-	-	-	-	-
<b>Pourcentage maximal d'occupation du sol:</b>								
bâtiment principal	30	30	30	30	30	30	30	30
bâtiments accessoires	10	10	10	10	10	10	10	10
Normes d'implantation et dimensions	ZONES							
	AFD9 <sup>3</sup>	AFD10 <sup>3</sup>	AFD11 <sup>3</sup>	AFD12	AFD13	AFD14	AFD15 <sup>3</sup>	AFD16
<b>Marge de recul avant minimale (mètres):</b>								
bâtiment principal	10	10	10	10	10	10	10	10
bâtiments accessoires	10	10	10	10	10	10	10	10
<b>Marge de recul arrière minimale (mètres):</b>								
bâtiment principal	8	8	8	8	8	8	8	5
bâtiments accessoires	1 <sup>2</sup>	1 <sup>2</sup>	1 <sup>2</sup>	1 <sup>2</sup>	1 <sup>2</sup>	1 <sup>2</sup>	1 <sup>2</sup>	1 <sup>2</sup>
<b>Marge de recul latérale minimale (mètres):</b>								
bâtiment principal	3	3	3	3	3	3	3	3
bâtiments accessoires	1 <sup>2</sup>	1 <sup>2</sup>	1 <sup>2</sup>	1 <sup>2</sup>	1 <sup>2</sup>	1 <sup>2</sup>	1 <sup>2</sup>	1 <sup>2</sup>
<b>Somme minimale des marges de recul latérales</b>								
bâtiment principal	6	6	6	6	6	6	6	6
<b>Hauteur du bâtiment principal:</b>								
Nombre d'étages du bâtiment principal:								
- minimum	1	1	1	1	1	1	1	1
- maximum	2	2	2	2	2	2	2	2
hauteur en mètres (m):								
- minimum	-	-	-	-	-	-	-	-
- maximum	-	-	-	-	-	-	-	-
<b>Pourcentage maximal d'occupation du sol:</b>								
bâtiment principal	30	30	30	30	30	30	30	30
bâtiments accessoires	10	10	10	10	10	10	10	10

### Notes:

- <sup>1</sup>: Sauf pour les terrains adjacents aux routes 116 ou 143, où la marge de recul avant minimale est de **23 mètres**
- <sup>2</sup>: Les murs dont la façade est située à moins de 1,5 mètres de la ligne de lot ne peuvent être pourvus d'**aucune ouverture**.
- <sup>3</sup>: Les normes prescrites à l'article **4.77** du présent règlement s'applique
- <sup>4</sup>: Les projets industriels implantés devront suivre les normes prescrites à l'article **4.76** du présent règlement

## Grille des normes relatives à l'implantation des bâtiments par zones

Normes d'implantation et dimensions	ZONES									
	RU1	RU2	RU3	ID01	ID02	ID03	ID04	ID05	ID06 <sup>1</sup>	ID07
<b>Marge de recul avant minimale (mètres):</b>										
bâtiment principal	6	6 <sup>1</sup>	6 <sup>1</sup>	6	10 <sup>1</sup>	6	6	6 <sup>1</sup>	6 <sup>1</sup>	6 <sup>1</sup>
bâtiments accessoires	6	6 <sup>1</sup>	6 <sup>1</sup>	6	10 <sup>1</sup>	6	6	6 <sup>1</sup>	6 <sup>1</sup>	6 <sup>1</sup>
<b>Marge de recul arrière minimale (mètres):</b>										
bâtiment principal	8	8	8	8	8	8	8	8	8	8
bâtiments accessoires	1 <sup>2</sup>	1 <sup>2</sup>	1 <sup>2</sup>	1 <sup>2</sup>	1 <sup>2</sup>	1 <sup>2</sup>	1 <sup>2</sup>	1 <sup>2</sup>	1 <sup>2</sup>	1 <sup>2</sup>
<b>Marge de recul latérale minimale (mètres):</b>										
bâtiment principal	3	3	3	3	3	3	3	3	3	3
bâtiments accessoires	1 <sup>2</sup>	1 <sup>2</sup>	1 <sup>2</sup>	1 <sup>2</sup>	1 <sup>2</sup>	1 <sup>2</sup>	1 <sup>2</sup>	1 <sup>2</sup>	1 <sup>2</sup>	1 <sup>2</sup>
<b>Somme minimale des marges de recul latérales</b>										
bâtiment principal	6	6	6	6	6	6	6	6	6	6
<b>Hauteur du bâtiment principal:</b>										
Nombre d'étages du bâtiment principal:										
- minimum	1	1	1	1	1	1	1	1	1	1
- maximum	2	2	2	2	2	2	2	2	2	2
hauteur en mètres (m):										
- minimum	-	-	-	-	-	-	-	-	-	-
- maximum	-	-	-	-	-	-	-	-	-	-
<b>Pourcentage maximal d'occupation du sol:</b>										
bâtiment principal	30	30	30	30	30	30	30	30	30	30
bâtiments accessoires	10	10	10	10	10	10	10	10	10	10

Normes d'implantation et dimensions	ZONES									
	PU1	PU2 <sup>3</sup>		RT-1 <sup>5</sup>	EXT-1					
<b>Marge de recul avant minimale (mètres):</b>										
bâtiment principal	10 <sup>1</sup>	10 <sup>1</sup>		10 <sup>1</sup>		10				
bâtiments accessoires	10 <sup>1</sup>	10 <sup>1</sup>		10 <sup>1</sup>		10				
<b>Marge de recul arrière minimale (mètres):</b>										
bâtiment principal	8	5		5		8				
bâtiments accessoires	1 <sup>2</sup>	1 <sup>2</sup>		1 <sup>2</sup>		1 <sup>2</sup>				
<b>Marge de recul latérale minimale (mètres):</b>										
bâtiment principal	3	3		3		3				
bâtiments accessoires	1 <sup>2</sup>	1 <sup>2</sup>		1 <sup>2</sup>		1 <sup>2</sup>				
<b>Somme minimale des marges de recul latérales</b>										
bâtiment principal	6	6		6		6				
<b>Hauteur du bâtiment principal:</b>										
Nombre d'étages du bâtiment principal:										
- minimum	1	1		1		1				
- maximum	2	2		2		2				
hauteur en mètres (m):										
- minimum	-	-		-		-				
- maximum	-	-		-		-				
<b>Pourcentage maximal d'occupation du sol:</b>										
bâtiment principal	30	30		30		30				
bâtiments accessoires	10	10		10		10				

### Notes:

<sup>1</sup>: Sauf pour les terrains adjacents aux routes 116 ou 143, où la marge de recul avant minimale est de **23 mètres**

<sup>2</sup>: Les murs dont la façade est située à moins de 1,5 mètres de la ligne de lot ne peuvent être pourvus d'**aucune ouverture**.

<sup>3</sup>: Les normes prescrites à l'article **4.77** du présent règlement s'applique

## Grille des normes relatives à l'implantation des bâtiments par zones

Normes d'implantation et dimensions	ZONES									
	R1	R2	R3	R4		M 1	M 2		C1	C2
<b>Marge de recul avant minimale (mètres):</b>										
bâtiment principal	10	10	10	10		10	10		10	10
bâtiments accessoires	10	10	10	10		10	10		10	10
<b>Marge de recul arrière minimale (mètres):</b>										
bâtiment principal	8	8	8	8		8 <sup>4</sup>	8 <sup>4</sup>		5	5
bâtiments accessoires	1 <sup>2</sup>	1 <sup>2</sup>	1 <sup>2</sup>	1 <sup>2</sup>		1 <sup>2 4</sup>	1 <sup>2 4</sup>		1 <sup>2</sup>	1 <sup>2</sup>
<b>Marge de recul latérale minimale (mètres):</b>										
bâtiment principal	3	3	3	3		3 <sup>4</sup>	3 <sup>4</sup>		3	3
bâtiments accessoires	1 <sup>2</sup>	1 <sup>2</sup>	1 <sup>2</sup>	1 <sup>2</sup>		1 <sup>2 4</sup>	1 <sup>2 4</sup>		1 <sup>2</sup>	1 <sup>2</sup>
<b>Somme minimale des marges de recul latérales</b>										
bâtiment principal	6	6	6	6		6	6		6	6
<b>Hauteur du bâtiment principal:</b>										
Nombre d'étages du bâtiment principal:										
- minimum	1	1	1	1		1	1		1	1
- maximum	2	2	2	2		2	2		2	2
hauteur en mètres (m):										
- minimum	-	-	-	-		-	-		-	-
- maximum	-	-	-	-		-	-		-	-
<b>Pourcentage maximal d'occupation du sol:</b>										
bâtiment principal	30	30	30	30		40	40		40	40
bâtiments accessoires	10	10	10	10		10	10		10	10

### Notes:

- <sup>1</sup>: Sauf pour les terrains adjacents aux routes 116 ou 143 , où la marge de recul avant minimale est de **23 mètres**
- <sup>2</sup>: Les murs dont la façade est située à moins de 1,5 mètres de la ligne de lot ne peuvent être pourvus d'**aucune ouverture**.
- <sup>3</sup>: Les normes prescrites à l'article **4.77** du présent règlement s'applique
- <sup>4</sup>: Les projets industriels implantés devront suivre les normes prescrites à l'article **4.76** du présent règlement

## ANNEXE 1

## LISTE DES BÂTIMENTS À CARACTÈRE PATRIMONIAL

## Bâtiments compris dans la zone patrimoniale, le Hameau

Adresse	Fonction actuelle
16 Chemin Mooney	Résidence
Chemin Mooney	Ancienne beurrerie
Route 143	Ancienne église congrégationaliste
80 Route 143	Résidence
129 Route 143	Résidence
133 Route 143	Résidence
140 Route 143	Résidence
143 Route 143	Résidence
146 Route 143	Résidence
Route 143	Ferme (4 bâtiments)
147 Route 143	Résidence
151 Route 143	Hôtel-de-Ville
155 Route 143	Salle communautaire
Route 143	Ulverton United Church
154 Route 143	Résidence
160 Route 143	Résidence
176 Route 143	Ancienne école

## Bâtiments compris dans la zone patrimoniale Kirkdale

Adresse	Fonction actuelle
321 Route 143	Holy Trinity Church et cimetière
322 Route 143	Church Hall
231 Chemin de l'Église	Résidence (ancien presbytère)